





TUMAČ PLANSKOG ZNAKOVLJA



[OB-1-1] Obuhvat prostornog plana





[OB-1-1-5001] Obuhvat prostornog plana



[IS-4-1] Vodoopskrba i drugo korištenje voda



 [IS-4-1-1001]
Vodoopskrbni cjevovod
državnog značaja s
 pripadajućim građevinama
i uređajima



 [IS-4-1-5001]
Vodoopskrbni cjevovod s
 pripadajućim građevinama
i uređajima

 [IS-4-1-5002]
Vodoopskrbni cjevovod s
 pripadajućim građevinama
i uređajima - planirano

[IS-4-2] Otpadne i oborinske vode

 [IS-4-2-5001] Cjevovod za
javnu odvodnju s
 pripadajućim građevinama
i uređajima

 [IS-4-2-5002] Cjevovod za
javnu odvodnju s
 pripadajućim građevinama
i uređajima - planirano

 [IS-4-2-5004]
Cjevovod/kanal za
odvodnju oborinskih voda
s pripadajućim
 građevinama i uređajima -
planirano

[IS-4-3] Uređenje vodotoka i voda

[IS-4-4] Melioracijska odvodnja

REPUBLIKA HRVATSKA
VARAŽDINSKA ŽUPANIJA, OPĆINA SVETI ILIJA

Naziv prostornog plana:

Urbanistički plan uređenja stambene zone sjeverno od ŽC2050 u
naselju Sveti Ilija

Naziv kartografskog prikaza prostornog plana:

2.4. Vodnogospodarski sustav

Mjerilo prikaza:

1:1000

Vrsta postupka:

Postupak izrade i donošenja prostornog plana

Faza izrade plana:

Prijedlog prostornog plana za javnu raspravu

Oznaka revizije plana:

Odluka o izradi prostornog plana:

Odluka o izradi Urbanističkog plana uređenja stambene zone sjeverno od ŽC2050 u naselju Sveti Ilija
(Službeni vjesnik Varaždinske županije broj 124/2024)

Javna rasprava:

Javna rasprava provodi se od 21.05.2026. do zaključno s danom 19.06.2026.

Javni uvid:

od 21.05.2026. godine do 19.06.2026. godine, na
lokaciji: Trg Josipa Godrijana 2, Sveti Ilija, 08:00 -
12:00

Javno izlaganje:

dana 11.06.2026. godine, na lokaciji: Trg Josipa
Godrijana 2, Sveti Ilija, 12:00

Nositelj izrade prostornog plana:

Varaždinska županija, Općina Sveti Ilija
Jedinstveni upravni odjel

Odgovorna osoba nositelja izrade:

PROČELNIK
Ivan Kuharić mag.ing.geoing.

Tijelo koje donosi prostorni plan:

Varaždinska županija, Općina Sveti Ilija
Općinsko vijeće

Predsjednik tijela koje donosi prostorni plan:

PREDSJEDNIK OPĆINSKOG VIJEĆA
Zdravko Ostroški

Stručni izrađivač prostornog plana:

ZONA KVADRAT d.o.o.
Veliko Polje, Prilaz zagrebačkoj cesti 5
OIB: 09633716860

Odgovorna osoba stručnog izrađivača:

DIREKTORICA
Željka Kajfeš dipl.ing.arh.

Odgovorni voditelj izrade:

Željka Kajfeš dipl.ing.arh.

Stručni tim:

Željka Kajfeš, dipl.ing.arh

Luka Blažević, univ. bacc. ing. arch.

Matija Slipac, mag.reg.prost.plan.

Naziv prostornog plana:

**Urbanistički plan uređenja stambene zone sjeverno od ŽC2050 u
naselju Sveti Ilija**

Naziv kartografskog prikaza prostornog plana:

2.4. Vodnogospodarski sustav

Mjerilo prikaza:

1:1000

Vrsta postupka:

Postupak izrade i donošenja prostornog plana

Faza izrade plana:

Prijedlog prostornog plana za javnu raspravu

Oznaka revizije plana:

Prostor za digitalni potpis

Odgovorna osoba nositelja izrade:

PROČELNIK

Ivan Kuharić mag.ing.geoing.

Odgovorna osoba stručnog izrađivača:

DIREKTORICA

Željka Kajfeš dipl.ing.arh.

Odgovorni voditelj izrade:

Željka Kajfeš dipl.ing.arh.