

# TUMAČ PLANSKOG ZNAKOVLJA

## [OB-1-1] Obuhvat prostornog plana




[OB-1-1-5001] Obuhvat prostornog plana


## [IS-3-1] Nafta i plin



[IS-3-1-5303] Plinovod s pripadajućim građevinama i uređajima




[IS-3-1-5304] Plinovod s pripadajućim građevinama i uređajima - planirano




## [IS-3-2] Elektroenergetika




[IS-3-2-5007] Vod srednjenaponske mreže s pripadajućim građevinama i uređajima (10(20) kV)



[IS-3-2-5008] Vod srednjenaponske mreže s pripadajućim građevinama i uređajima (10(20) kV) - planirano



[IS-3-2-5010] Vod niskonaponske mreže s pripadajućim građevinama i uređajima - planirano



REPUBLIKA HRVATSKA  
VARAŽDINSKA ŽUPANIJA, OPĆINA SVETI ILIJA

Naziv prostornog plana:

Urbanistički plan uređenja stambene zone sjeverno od ŽC2050 u  
naselju Sveti Ilija

Naziv kartografskog prikaza prostornog plana:

2.3. Energetski sustav

Mjerilo prikaza:

1:1000

Vrsta postupka:

Postupak izrade i donošenja prostornog plana

Faza izrade plana:

Prijedlog prostornog plana za javnu raspravu

Oznaka revizije plana:

Odluka o izradi prostornog plana:

Odluka o izradi Urbanističkog plana uređenja stambene zone sjeverno od ŽC2050 u naselju Sveti Ilija  
(Službeni vjesnik Varaždinske županije broj 124/2024)

Javna rasprava:

Javna rasprava provodi se od 21.05.2026. do zaključno s danom 19.06.2026.

Javni uvid:

od 21.05.2026. godine do 19.06.2026. godine, na  
lokaciji: Trg Josipa Godrijana 2, Sveti Ilija, 08:00 -  
12:00

Javno izlaganje:

dana 11.06.2026. godine, na lokaciji: Trg Josipa  
Godrijana 2, Sveti Ilija, 12:00

Nositelj izrade prostornog plana:

Varaždinska županija, Općina Sveti Ilija  
Jedinstveni upravni odjel

Odgovorna osoba nositelja izrade:

PROČELNIK  
Ivan Kuharić mag.ing.geoing.

Tijelo koje donosi prostorni plan:

Varaždinska županija, Općina Sveti Ilija  
Općinsko vijeće

Predsjednik tijela koje donosi prostorni plan:

PREDSJEDNIK OPĆINSKOG VIJEĆA  
Zdravko Ostroški

Stručni izrađivač prostornog plana:

ZONA KVADRAT d.o.o.  
Veliko Polje, Prilaz zagrebačkoj cesti 5  
OIB: 09633716860

Odgovorna osoba stručnog izrađivača:

DIREKTORICA  
Željka Kajfeš dipl.ing.arh.

Odgovorni voditelj izrade:

Željka Kajfeš dipl.ing.arh.

Stručni tim:

Željka Kajfeš, dipl.ing.arh

Luka Blažević, univ. bacc. ing. arch.

Matija Slipac, mag.reg.prost.plan.

Naziv prostornog plana:

**Urbanistički plan uređenja stambene zone sjeverno od ŽC2050 u  
naselju Sveti Ilija**

Naziv kartografskog prikaza prostornog plana:

2.3. Energetski sustav

Mjerilo prikaza:

1:1000

Vrsta postupka:

Postupak izrade i donošenja prostornog plana

Faza izrade plana:

Prijedlog prostornog plana za javnu raspravu

Oznaka revizije plana:

**Prostor za digitalni potpis**

Odgovorna osoba nositelja izrade:

**PROČELNIK**

Ivan Kuharić mag.ing.geoing.

Odgovorna osoba stručnog izrađivača:

**DIREKTORICA**

Željka Kajfeš dipl.ing.arh.

Odgovorni voditelj izrade:

Željka Kajfeš dipl.ing.arh.