


PLAN DJELOVANJA CIVILNE ZAŠTITE OPĆINE SVETI ILIJA



Sveti Ilija, kolovoz 2019.

Sadržaj

UVOD.....	4
ZAKONSKE ODREDBE.....	6
1. OPĆI DIO.....	7
1.1. UPOZORAVANJE.....	7
UZBUNJIVANJE.....	9
1.2. PRIPRAVNOST.....	10
1.3. MOBILIZACIJA (AKTIVIRANJE) I NARASTANJE OPERATIVNIH SNAGA SUSTAVA CZ.....	12
1.3.1. Pripravnost.....	12
1.3.2. Aktiviranje.....	14
1.3.3. Mobilizacija (aktiviranje) i narastanje operativnih snaga i drugih sudionika civilne zaštite.....	14
1.3.4. Vrijeme pripravnosti i mobilizacije operativnih snaga.....	17
1.3.5. Troškovi aktiviranja snaga CZ.....	21
1.4. OPIS PODRUČJA ODGOVORNOSTI NOSITELJA IZRADE PLANA.....	22
1.4.1. Područje odgovornosti nositelja planiranja.....	22
1.4.2. Stanovništvo.....	22
1.4.3. Materijalna i kulturna dobra te okoliš.....	23
1.4.4. Prometno tehnološka infrastruktura.....	23
1.5. GRAFIČKI DIO.....	24
1.5.1. Korištenje i namjena površina.....	
1.5.2. Infrastruktura-pošta i telekomunikacija.....	
1.5.3. Infrastruktura- promet.....	
1.5.4. Infrastruktura- plin.....	
1.5.5. Infrastruktura- struja.....	
1.5.6. Infrastruktura-uređenje vodotoka i voda.....	
1.5.7. Karta potresnih zona.....	
1.5.8. Razmještaj operativnih snaga, mjesta zdravstvenog zbrinjavanja, mjesta zbrinjavanja i smještaja, lokacije u kojima se manipulira opasnim tvarima, mjesta za ukop poginulih ljudi.....	
2. POSEBNI DIO.....	25
2.1. RAZRADA MJERA PO UGROZAMA.....	25
2.2. POSTUPANJE OPERATIVNIH SNAGA CZ U OTKLANJANJU POSLJEDICA UGROZA IZ PROCJENE RIZIKA.....	25
2.3. NAČIN ZAHTIJEVANJA I PRUŽANJA POMOĆI IZMEĐU RAZLIČITIH HIJERARHIJSKIH RAZINA SUSTAVA CZ U VELIKOJ NESREĆI I KATASTROFI.....	26

2.4.	OSIGURANJE SPECIFIČNIH POTREBA OSOBA S INVALIDITETOM.....	26
2.5.	PREGLED OPERATIVNIH SNAGA SUSTAVA CIVILNE ZAŠTITE S PROCJENOM SPREMNOSTI ZA IZVRŠENJE ZADAĆA U VELIKIM NESREĆAMA I KATASTROFAMA TE STANJE OSPOSOBLJENOSTI I OPREMLJENOSTI OPERATIVNIH KAPACITETA ZA REAGIRANJE	28
2.5.1.	Stožer CZ.....	29
2.5.2.	Operativne snage vatrogastva.....	29
2.5.3.	Operativne snage Hrvatskog crvenog križa (HCK) Varaždin	30
2.5.4.	Operativne snage Hrvatske Gorskog službe spašavanja (HGSS) Varaždin	30
2.5.5.	Udruge	30
2.5.6.	Postrojbe i povjerenici CZ.....	31
2.5.7.	Koordinatori na lokaciji.....	32
2.5.8.	Pravne osobe u sustavu CZ.....	32
2.6.	KONTAKT PODACI SNAGA I SUDIONIKA U PROVEDBI PLANA	33
2.7.	NAČIN OSTVARIVANJA KOMUNIKACIJA OPERATIVNOG ZNAČAJA VERTIKALNO I HORIZONTALNO	33
2.8.	OCJENA SAMODOSTATNOSTI VLASTITIH OS ZA DJELOVANJE U VELIKOJ NESREĆI I KATASTROFI NA NAČELU SUPSIJARNOSTI.....	33
2.9.	NAČIN PODNOŠENJA ZAHTJEVA ZA POMOĆ NA NAČELU SOLIDARNOSTI VIŠIM HIJERARHIJSKIM RAZINAMA SUSTAVA CZ.....	33

UVOD

Osnova za izradu Plana djelovanja civilne zaštite Općine Sveti Ilija (u daljnjem tekstu: Plan) je Procjena rizika od velikih nesreća za Općinu Sveti Ilija (studeni, 2018.).

Plan djelovanja civilne zaštite Općine Sveti Ilija, sukladno čl. 30. Pravilnika o nositeljima, sadržaju i postupcima izrade planskih dokumenata u civilnoj zaštiti te načinu informiranja javnosti u postupku njihova donošenja (u daljnjem tekstu: Pravilnik), sastoji od općeg i posebnog dijela.

Opći dio sadrži sljedeće točke:

- ❖ upozoravanje,
- ❖ pripravnost,
- ❖ mobilizacija (aktiviranje) i narastanje operativnih snaga sustava civilne zaštite,
- ❖ opis područja odgovornosti nositelja izrade Plana,
- ❖ grafički dio

Posebni dijelovi Plana sadrže:

- ❖ razradu mjera civilne zaštite iz Državnog plana ako su relevantne za Općinu;
- ❖ postupanje operativnih snaga sustava civilne zaštite Općine u otklanjanju posljedica ugroza iz vlastite procjene rizika (potres, poplave izazvane izlivanjem kopnenih voda, ekstremne vremenske pojave-ekstremne temperature, epidemije i pandemije, industrijske nesreće, degradacija tla);
- ❖ način zahtijevanja i pružanja pomoći između različitih hijerarhijskih razina sustava civilne zaštite u velikoj nesreći i katastrofi
- ❖ osiguranje specifičnih potreba osoba s invaliditetom
- ❖ pregled operativnih snaga (OS) sustava civilne zaštite (CZ) s procjenom spremnosti za izvršenje zadaća u velikim nesrećama i katastrofama-posebno postrojbi, povjerenika i koordinatora CZ na lokaciji
- ❖ stanje osposobljenosti i opremljenosti operativnih kapaciteta za reagiranje
- ❖ kontakt podatke snaga i sudionika u provedbi plana
- ❖ način ostvarivanja komunikacija operativnog značaja vertikalno i horizontalno
- ❖ ocjenu samostalnosti vlastitih OS za djelovanje u velikoj nesreći i katastrofi na načelu supsidijarnosti
- ❖ način podnošenja zahtjeva za pomoć na načelu solidarnosti višim hijerarhijskim razinama sustava CZ

Pri izradi Plana djelovanja civilne zaštite korišteni su sljedeći izvori podataka:

- **Procjena rizika od velikih nesreća za Općinu Sveti Ilija,**
- **Odluka o osnivanju Stožera civilne zaštite Općine Sveti Ilija** (KLASA: 810-01/17-02/03, URBROJ: 2186/08-17-01 od 06. 07. 2017. godine);
- **Poslovnik o načinu rada stožera civilne zaštite Općine Sveti Ilija** (KLASA: 810-11/17-02/04, URBROJ: 2186/08-17-01, od 06.07. 2017. godine);
- **Odluka o određivanju pravnih osoba od interesa za sustav civilne zaštite u Općini Sveti Ilija** (KLASA: 810-01/17-03/01, URBROJ: 2186/08-17-01, od 13.03.2017. godine);
- **Smjernice za organizaciju i razvoj sustava civilne zaštite na području Općine Sveti Ilija za period od 2016. do 2019. godine** (KLASA: 810-03/16-03/4, UBROJ: 2186/08-16-1 od 16.03.2016. godine);
- **Analiza stanja sustava civilne zaštite na području Općine Sveti Ilija u 2017. godini** (KLASA: 810-01/17-03/4, UBROJ: 2186/08-17-1 od 13.12.2017.godine);
- **Plan razvoja sustava civilne zaštite Općine Sveti Ilija za 2018. godinu** (KLASA: 810-01/17-13/05, UBROJ: 2186/08-17-1 od 13.12.2017.godine);
- **Plan vježbi civilne zaštite za 2018. godinu** (KLASA: 810-03/16-03/02; URBROJ: 2186/08-18-1 od 15.03. 2018. godine. godine);
- **Odluka o imenovanju povjerenika civilne zaštite i njihovih zamjenika** (KLASA: 810-01/18-02/01, URBROJ: 2186/08-18-01, od 20.02.2018. godine);
- **Odluka o ukidanju/rasformiravanju postrojbi civilne zaštite opće namjene Općine Sveti Ilija**

Sastavni dio Plana djelovanja civilne zaštite su Prilozi u kojima se nalaze podaci o odgovornim osobama i tvrtkama koje su od interesa za sustav civilne zaštite Općine Sveti Ilija te njihovi kontakt podaci koje je potrebno redovito ažurirati.

ZAKONSKE ODREDBE

Obveza izrade Plana djelovanja civilne zaštite proizlazi iz odredbe članka 17. stavak 3. Zakona o sustavu civilne zaštite („Narodne novine“ broj 82/15, 118/18), a izrađuje se sukladno odredbama Pravilnika o nositeljima, sadržaju i postupcima izrade planskih dokumenata u civilnoj zaštiti te načinu informiranja javnosti u postupku njihovog donošenja („Narodne novine“ broj 49/17).

Plan djelovanja civilne zaštite donosi **izvršno tijelo jedinice lokalne samouprave**.

Nastavno u Planu navedeni su zakonski i podzakonski akti temeljem kojih je izrađen Plan djelovanja civilne zaštite Općine Sveti Ilija (u daljnjem tekstu: Općina).

- *Zakon o sustavu civilne zaštite („Narodne Novine“, broj 82/15, 118/18);*
- *Pravilnik o nositeljima, sadržaju i postupcima izrade planskih dokumenata u civilnoj zaštiti te načinu informiranja javnosti u postupku njihovog donošenja („Narodne Novine“, broj 49/17);*
- *Pravilnik o mobilizaciji, uvjetima i načinu rada operativnih snaga sustava civilne zaštite („Narodne Novine“, broj 69/16);*
- *Pravilnik o postupku uzbunjivanja stanovništva („Narodne Novine“, broj 69/16);*
- *Pravilnik o standardnim operativnim postupcima za pružanje pomoći nižoj hijerarhijskoj razini od strane više razine sustava civilne zaštite u velikoj nesreći i katastrofi („Narodne Novine“, broj 37/16);*
- *Pravilnik o postupku primanja i prenošenja obavijesti ranog upozoravanja, neposredne opasnosti te davanju uputa stanovništvu („Narodne Novine“, broj 67/17);*
- *Uredba o načinu i uvjetima za ostvarivanju materijalnih prava mobiliziranih pripadnika postrojbi civilne zaštite za vrijeme sudjelovanja u aktivnostima civilne zaštite („Narodne Novine“, broj 33/17);*
- *Uredba o sastavu i strukturi postrojbi civilne zaštite („Narodne Novine“, broj 27/17).*

1. OPĆI DIO

1.1. UPOZORAVANJE

Sve organizacije, kao što su Državni hidrometeorološki zavod, inspekcije, operateri, središnja tijela državne uprave nadležna za obranu i unutarnje poslove, sigurnosno – obavještajna zajednica, druge organizacije kojima su prikupljanje i obrada informacija od značaja za civilnu zaštitu dio redovne djelatnosti kao i ostali sudionici sustava civilne zaštite, dužni su informacije o prijetnjama do kojih su došli iz vlastitih izvora ili putem međunarodnog sustava razmjene, a koje mogu izazvati katastrofu i veliku nesreću, odmah po saznanju dostaviti Ministarstvu unutarnjih poslova, a koja ih dalje koristi za poduzimanje mjera iz svoje nadležnosti te provođenje operativnih postupaka.

Iste podatke Ministarstvo unutarnjih poslova dostavlja načelniku Općine Sveti Ilija (u daljnjem tekstu: općinski načelnik) koji nalaže pripravnost operativnih snaga i poduzima druge odgovarajuće mjere iz Plana djelovanja civilne zaštite.

U slučaju bilo koje vrste ugroza Državni hidrometeorološki zavod, Hrvatske vode, DVD-a sa područja općine, Zavod za javno zdravstvo, Veterinarska stanica te operateri koji prevoze opasne tvari dužni su o tome dostaviti podatke Županijskom centru 112.

Općinski načelnik informacije o mogućim ugrozama dobiva od:

- Županijskog centra 112 Varaždin
- Područna ustrojstvena jedinica Ministarstva unutarnjih poslova nadležna za civilnu zaštitu Varaždin,
- od pravnih subjekta, središnjih tijela državne uprave, zavoda, institucija, inspekcija,
- od građana,
- neposrednim stjecanjem uvida u stanje i događaje na svom području koji bi mogli pogoditi područje Općine.

Informacije kojima je cilj upozoravanje stanovništva, operativnih snaga i drugih pravnih osoba s obzirom na moguće prijetnje, općinski načelnik će dostaviti:

- snagama iz Odluke o određivanju pravnih osoba od interesa za sustav civilne zaštite Općine
- operativnim snagama civilne zaštite koje djeluju na području Općine

Tablica 1. Prikaz izvora upozoravanja, sadržaja, korisnika upozoravanja, mjera, snaga i sredstava po pojedinoj ugrozi

IZVANREDNI DOGAĐAJ	IZVOR UPOZORAVANJA	SADRŽAJ	KORISNICI UPOZORAVANJA
Potres	<ul style="list-style-type: none"> - Područna ustrojstvena jedinica MUP-a nadležna za poslove civilne zaštite Varaždin, centar 112 - Seizmološka služba RH - sve institucije i građani na pogođenom i susjednim područjima 	<ul style="list-style-type: none"> - osnovni parametri potresa - prve pouzdane podatke o potresu na pogođenom području moguće je napraviti u vremenu od minimalno 30 min do maksimalno 3 sata 	<ul style="list-style-type: none"> - Stožer civilne zaštite - operativne snage sustava civilne zaštite - stanovništvo ugroženog područja - javnost
Poplava	<ul style="list-style-type: none"> - Područna ustrojstvena jedinica MUP-a nadležna za poslove civilne zaštite Varaždin, centar 112 - DHMZ - od građana - neposrednim uvidom na terenu 	<ul style="list-style-type: none"> - stanje protoka na vodotocima koji prolaze kroz područje Općine - prognoza vodostaja - prognoza za padaline koje mogu dovesti do povećanja vodostaja 	<ul style="list-style-type: none"> - Stožer civilne zaštite - operativne snage sustava civilne zaštite - stanovništvo ugroženog područja - javnost
Ekstremne vremenske pojave (ekstremne temperature)	<ul style="list-style-type: none"> - Područna ustrojstvena jedinica MUP-a nadležna za poslove civilne zaštite Varaždin, centar 112 - DHMZ 	<ul style="list-style-type: none"> - vrsta opasnosti - vremenske prognoze 	<ul style="list-style-type: none"> - Stožer civilne zaštite - operativne snage civilne zaštite stanovništvo ugroženog područja - javnost
Epidemije i pandemije	<ul style="list-style-type: none"> - Područna ustrojstvena jedinica MUP-a nadležna za poslove civilne zaštite Varaždin, centar 112 - od građana - neposrednim uvidom na terenu - Zavod za javno zdravstvo Varaždinske županije 	<ul style="list-style-type: none"> - Vrste virusa u opticaju - Medicinske prognoze, obavijesti i priopćenja 	<ul style="list-style-type: none"> - Područna ustrojstvena jedinica MUP-a nadležna za poslove civilne zaštite Varaždin, centar 112 - DHMZ - od građana - neposrednim uvidom na terenu
Industrijske nesreće	<ul style="list-style-type: none"> - Područna ustrojstvena jedinica MUP-a nadležna za poslove civilne zaštite Varaždin, centar 112 - pravne osobe koje rade sa opasnim tvarima - operater - svjedoci nesreće 	<ul style="list-style-type: none"> - lokacija događaja - ugroženost stanovništva posljedice 	<ul style="list-style-type: none"> - Stožer civilne zaštite - operativne snage sustava civilne zaštite - stanovništvo ugroženog područja javnost
Degradacija tla	<ul style="list-style-type: none"> - Područna ustrojstvena jedinica MUP-a nadležna za poslove civilne zaštite Varaždin, centar 112 - DHMZ - od građana - neposrednim uvidom na terenu 	<ul style="list-style-type: none"> - lokacija događaja - ugroženost stanovništva posljedice 	<ul style="list-style-type: none"> - Stožer civilne zaštite - operativne snage sustava civilne zaštite - stanovništvo ugroženog područja javnost - javnost

Uzbunjivanje

Uzbunjivanje stanovništva provodit će se sukladno Pravilniku o postupku uzbunjivanja stanovništva („Narodne Novine“, broj 69/16). Odluku o uzbunjivanju stanovništva putem sirena, oglašavanjem znaka neposredne opasnosti ili upozorenja na nadolazeću opasnost, s priopćenjem za stanovništvo donosi općinski načelnik, a u slučaju njegove odsutnosti ili spriječenosti načelnik Stožera civilne zaštite. Odluku o uzbunjivanju stanovništva, u slučaju žurnosti može donijeti ministar Ministarstva unutarnjih poslova i rukovodeći službenik Područne ustrojstvene jedinice nadležne za poslove civilne zaštite Varaždin ili osobe koje oni ovlaste u slučaju svoje odsutnosti ili spriječenosti.

Sustav za uzbunjivanje stanovništva putem sirena koristi se kod ugroze od poplava, požara, nesreća koje uključuju opasne tvari, ratnih opasnosti i terorističkog djelovanja.

Odluka o uzbunjivanju stanovništva donosi se na temelju informacija ranog upozoravanja institucija iz javnog sektora u sklopu propisanog djelokruga u području meteorologije, hidrologije i obrane od poplava, ionizirajućeg zračenja, inspeksijske službe i institucija koje provode znanstvena istraživanja, informacija o neposrednoj opasnosti od nastanka nesreće koje prikupljaju operateri postrojenja s opasnim tvarima, hidroakumulacija, vatrogastvo i informacija koje prikupljaju Ministarstvo obrane i Ministarstvo unutarnjih poslova.

Kod ugroza od poplava izazvanih izlivanjem kopnenih vodenih tijela informacije potrebne za donošenje odluke za uzbunjivanje stanovništva osiguravaju Hrvatske vode u skladu s Državnim planom obrane od poplava.

Odluka o uzbunjivanju stanovništva (**Prilog 7.9.**) s priopćenjem za stanovništvo upućuje se Centru 112 telefonskim pozivom na broj 112.

Centar 112 u provedbi uzbunjivanja sirenama sustavom javnog uzbunjivanja emitira odgovarajući znak za uzbunjivanje, emitira priopćenje za stanovništvo putem elektroničkih sirena, nalaže oglašavanje odgovarajućeg znaka za uzbunjivanje pravnim osobama koje imaju sirene ili sustave za uzbunjivanje, a nisu uvezane u sustav za daljinsko upravljanje sirenama iz Centra 112.

Centar 112 u skladu s utvrđenim načinima komunikacije šalje priopćenje za stanovništvo Državnom centru zaštite i spašavanja, operativno-komunikacijskim centrima hitnih službi, Stožeru civilne zaštite Općine, izvršnom tijelu Općine, pravnim osobama koje posjeduju vlastiti sustav uzbunjivanja, vlasnicima ili korisnicima objekata koji su obvezni uspostaviti interni sustav za uzbunjivanje i obavješćivanje i elektroničkim medijima.

Po prestanku opasnosti za stanovništvo donositelj odluke je dužan Centru 112/Državnom centru zaštite i spašavanja dostaviti odluku o prestanku opasnosti s priopćenjem za stanovništvo

Upozoravanje stanovništva u slučaju nadolazeće i neposredne opasnosti obavlja se propisanim jedinstvenim znakovima za uzbunjivanje prema Uredbi o jedinstvenim znakovima za uzbunjivanje („Narodne novine“, broj 13/06).

ZNAKOVI ZA UZBUNJIVANJE

<p>Upozorenje na nadolazeću opasnost</p>	<p>Uključite radio ili TV prijamnik! Poslušajte priopćenje o vrsti nadolazeće opasnosti i mjerama koje je potrebno poduzeti! Poduzmite mjere zaštite koje će vam pomoći u pripremi za opasnost.</p>
<p>Neposredna opasnost</p>	<p>Uključite radio ili TV prijamnik! Poslušajte priopćenje o vrsti opasnosti i mjerama koje je potrebno poduzeti! Žurno poduzmite mjere zaštite iz priopćenja!</p>
<p>Prestanak opasnosti</p>	<p>Možete prestati provoditi mjere zaštite iz priopćenja. U slučaju potrebe, pomozite u akcijama spašavanja koje provode snage zaštite i spašavanja. Znak se upotrebljava i za potrebe ispitivanja ispravnosti i razvoja sustava za uzbunjivanje.</p>
<p>ZNAK ZA UZBUNJIVANJE VATROGASNIH POSTROJBI I DRUGIH SNAGA ZAŠTITE I SPAŠAVANJA</p>	
<p>Vatrogasna uzbuna</p>	<p>Ostanite mir! Znak za uzbunjivanje odnosi se na pripadnike vatrogasnih i drugih postrojbi zaštite i spašavanja koje odmah trebaju postupiti sukladno utvrđenim planovima.</p>

Priopćenja od značaja za državu, županije i gradove emitiraju se odmah nakon signala na 1. programu Hrvatskog radija i Hrvatske televizije te za razinu Varaždinske županije i Općine na lokalnim postajama:

- Hrvatska televizija,
- Hrvatski radio,
- Radio Varaždin,
- Priopćenja se objavljuju i na internet stranicama Ministarstva unutarnjih poslova.

1.2. PRIPRAVNOST

Operativne snage sustava civilne zaštite Općine:

- Stožer civilne zaštite,
- operative snage vatrogastva,
- operative snage Crvenog križa,
- operativne snage Hrvatske gorske službe spašavanja,
- udruge,
- povjerenici civilne zaštite,
- koordinatori na lokaciji,
- pravne osobe u sustavu civilne zaštite.

Odlukom o određivanju pravnih osoba od posebnog interesa za sustav civilne zaštite Općine određene su pravne osobe s ciljem priprema i sudjelovanja u otklanjanju posljedica katastrofa i velikih nesreća:

- Geobim d.o.o.
- Kaselj d.o.o.
- Fidos d.o.o.
- Hrastek d.o.o.

Smještajni kapaciteti:

- OŠ „Vladimir Nazor“ Sveti Ilija
- OŠ „Beletinec“ Beletinec

Pravne osobe određene ovom Odlukom obavljaju poslove civilne zaštite kao redovnu djelatnost i djeluju sukladno svojim operativnim planovima i sukladno ovom Planu.

Stanje pripravnosti utvrđuje se:

- temeljem dojave – obavijesti ŽC 112 o mogućim prijetnjama i velikim nesrećama;
- temeljem dojave – obavijesti nadležnih službi iz redovnih djelatnosti;
- temeljem dojave – obavijesti pravnih osoba.

Općinski načelnik uvodi pripravnost operativnih snaga i pravnih osoba od interesa za sustav civilne zaštite. U odsutnosti općinskog načelnika pripravnost uvodi načelnik Stožera civilne zaštite Općine.

Pripravnosti podrazumijeva postupno dovođenje postojećih operativnih snaga i sredstava za civilnu zaštitu u stanje spremnosti za izvršavanje namjenskih zadaća, spašavanja ljudskih života i imovine u slučaju katastrofa i većih nesreća u katastrofi.

Mjere pripravnosti za snage i sredstva koja se uključuju u civilnu zaštitu:

- obavještavanje (upozorenje) pripadnicima operativnih snaga o mogućoj ugrozi;
- ograničenje udaljavanja iz mjesta stanovanja ili s radnog mjesta;
- uvođenje pasivnog dežurstva u pravnim osobama, udrugama od interesa za civilnu zaštitu, obrtnicima i fizičkim osobama s ciljem ocjene stanja i spremnosti ljudi te potpunosti materijalno - tehničkim sredstvima;
- stalna dostupnost na telefon/mobitel;
- kontrola potrebnih materijalno - tehničkih sredstava i opreme;
- provedba pripravnosti putem telefona/mobitela, a u slučaju nemogućnosti korištenja telekomunikacija mjere pripravnosti naložiti putem teklića.

Pripravnost se uvodi Operativnim snagama sustava civilne zaštite.

1.3. MOBILIZACIJA (AKTIVIRANJE) I NARASTANJE OPERATIVNIH SNAGA SUSTAVA CZ

U slučaju neposredne prijetnje od nastanka katastrofe ili veće nesreće na području Općine, općinski načelnik ima pravo i obvezu mobilizirati sveukupne ljudske i materijalno-tehničke potencijale s područja Općine, sukladno Planu djelovanja civilne zaštite.

Kako je u Procjeni rizika navedeno, ugroze mogu biti predvidive (poplave, ekstremne vremenske pojave) i nepredvidive (potres, epidemije i pandemije, industrijske nesreće).

Za slučaj predvidivih ugroza općinski načelnik uvodi pripravnost operativnih snaga sustava civilne zaštite dok kod nepredvidivih ugroza, nakon što se dogode, općinski načelnik aktivira sve potrebne snage civilne zaštite.

Priprema sve potrebne dokumentacije za aktiviranje i mobilizaciju operativnih snaga u nadležnosti je općinskih službi.

1.3.1. Pripravnost

Pripravnost se uvodi sa sljedećim obvezama: uvesti dežurstvo (aktivno) svih potrebnih operativnih snaga i provesti ocjenu spremnosti zaposlenika i stanja materijalno tehničkih sredstava za djelovanje u slučaju određene ugroze (Stožer civilne zaštite, vatrogastvo, Crveni križ, HGSS, povjerenici civilne zaštite i njihovi zamjenici, udruge, koordinatori na lokaciji, pravne osobe od interesa za sustav civilne zaštite) kako slijedi:

- **Stožer civilne zaštite** (u daljnjem tekstu: Stožer)

Općinski načelnik poziva telefonom direktno načelnika Stožera ili njegova zamjenika. Uručuje im se Poziv za članove Stožera (**Prilog 1.3.**).

Općinski načelnik zahtjeva sazivanje Stožera. Općinski načelnik obavještava članove Stožera o ugrozi.

Preko članova Stožera zahtijeva uvođenje dežurstva za sve ili dio pravnih osoba koje sudjeluju u civilnoj zaštiti ovisno o ugrozi.

- **Vatrogastvo**

Zapovjednik VZO Sveti Ilija nakon dobivanja zahtjeva na Stožeru uvodi dežurstvo uz podizanje gotovosti i pripremu materijalno-tehničkih sredstava. Ovisno o ugrozi traži sastanak s predstavnicima Vatrogasne zajednice kako bi se planirali udruženi resursi.

- **Općinski načelnik**

Općinski načelnik obavještava Župana i sve čelnike susjednih jedinica lokalne samouprave o nadolazećoj ugrozi.

- **Gradsko društvo Crvenog križa Varaždin**

Djeluje u skladu s zahtjevima Stožera civilne zaštite Općine i koordinatora na lokaciji temeljem ovog Plana i sukladno vlastitom operativnom planu civilne zaštite.

Općinski načelnik putem načelnika Stožera poziva ravnatelja Gradskog društva Crvenog križa ili njegovog zamjenika putem telefona, službe 112 te ga obavještava o nastaloj ugrozi.

- **Hrvatska gorska služba spašavanja – Stanica Varaždin**

Djeluje u skladu s zahtjevima Stožera civilne zaštite Općine i koordinatora na lokaciji temeljem ovog Plana i sukladno vlastitom operativnom planu civilne zaštite.

Općinski načelnik putem načelnika Stožera-Centra 112 poziva HGSS-Stanicu Varaždin i obavještava je o nastaloj ugrozi.

- **Povjerenici civilne zaštite i njihovi zamjenici**

Povjerenici civilne zaštite i njihovi zamjenici pozivaju se telefonom, sms porukom, sredstvima javnog priopćavanja odnosno uručenjem poziva od strane teklića.

- **Udruge**

Članovi udruga mobiliziraju se temeljem naloga, zahtjeva i uputa Stožera civilne zaštite Općine i koordinatora na lokaciji sukladno shemama mobilizacije članova kao dijelova vlastitih operativnih planova civilne zaštite.

- **Koordinatori na lokaciji**

Koordinate na lokaciji određuje i upućuje na lokaciju načelnik Stožera, sa zadaćom koordiniranja djelovanja različitih operativnih snaga sustava civilne zaštite i komuniciranja sa Stožerom.

- **Pravne osobe od interesa za sustav civilne zaštite**

Pravne osobe na području Općine koje sudjeluju u civilnoj zaštiti aktiviraju se na poslovima civilne zaštite sa zaposlenicima i materijalno–tehničkim sredstvima na način da općinski načelnik dostavlja zahtjev za angažiranje u sjedište tvrtki Općine. Stožer obavještava gore navedene pravne osobe o nastaloj ugrozi,

Odgovorne osobe:

čelnici navedenih snaga ili njihovi zamjenici.

Način priopćavanja:

telefonom, faks-om, e-mailom, putem ŽC 112, osobno.

Zadaće:

uvesti pasivno dežurstvo u pravnim osobama od interesa za sustav civilne zaštite (određenih odlukom općinskog načelnika) s ciljem ocjene stanja i spremnosti ljudi i potpunosti materijalnim sredstvima (građevinske i komunalne tvrtke, tvrtke za prijevoz osoba i tereta, za osiguranje prehrane i smještaja, za distribuciju energenata i vode te udruge građana) sukladno Odluci o određivanju pravnih osoba od interesa za sustav civilne zaštite.

1.3.2. Aktiviranje

Nakon što su se stvorili uvjeti, općinski načelnik aktivira operativne snage sustava civilne zaštite.

Aktiviranje operativnih snaga civilne zaštite

Općinski načelnik aktivira operativne snage civilne zaštite:

- telefonom,
- e-mailom ili
- teklićem.

U slučaju nemogućnosti aktiviranja na navedeni način, općinski načelnik telefonskim pozivom na broj 112 zahtjeva aktiviranje operativnih snaga civilne zaštite.

Zahtjev za aktiviranjem će nakon toga u pisanom obliku dostaviti na Fax: _____. Nakon što su primile Zahtjev za aktiviranje, operativne snage pokreću aktiviranje sukladno svojim Planovima.

Operativne snage dužne su izvijestiti općinskog načelnika o:

- mogućnostima stavljanja na raspolaganje postrojbi i stručnih timova ili članova stručnih timova za civilnu zaštitu i materijalno-tehničkih sredstava,
- procijenjeno vrijeme dolaska (aktiviranja) na mjesto zadaća te
- podatke o zapovjedniku ili voditelju.

Za sudjelovanje u aktivnostima civilne zaštite pravne osobe (koje su pod ingerencijom Općine) imaju pravo na naknadu stvarnih troškova iz proračuna Općine.

1.3.3. Mobilizacija (aktiviranje) i narastanje operativnih snaga i drugih sudionika civilne zaštite

1. Informacija o ugrozi općinskom načelniku dolazi od Centra 112.
2. Općinski načelnik donosi Odluku o potrebi pozivanja Stožera
3. Sukladno procjeni trenutne situacije općinski načelnik donosi Odluku o potrebi pozivanja službenika Općine
4. Aktiviranje dobrovoljnih vatrogasnih društava provodi se sukladno odredbama o vatrogastvu i Planu zaštite od požara i tehnoloških eksplozija Općine Sveti Ilija.
5. Stožer civilne zaštite, sukladno nastaloj situaciji, savjetuje općinskog načelnika da podnese zahtjev o aktiviranju prema operativnim snagama civilne zaštite .
6. Općinski načelnik donosi Odluku o potrebi pozivanja Povjerenika civilne zaštite.
7. U slučaju kada su prethodno upotrijebljene sve sposobnosti operativnih snaga sustava civilne zaštite Općine i iskorišteni svi raspoloživi kapaciteti ili ako su oni nedostatni za učinkovitost spašavanja na području Općine, Općina Sveti Ilija upućuje zahtjev Varaždinskoj županiji kojim traži pomoć operativnih snaga civilne zaštite Županije sukladno Pravilniku o standardnim operativnim postupcima za pružanje pomoći nižoj hijerarhijskoj razini od strane više razine sustava civilne zaštite u velikoj nesreći i katastrofi („Narodne novine“, broj 37/16).

1.3.3.1. Stožer civilne zaštite

Aktiviranje Stožera (popis članova u **Prilogu 1.**) provodi se na temelju Odluke o potrebi pozivanja Stožera civilne zaštite Općine (**Prilog 1.1.**).

Općinski načelnik putem svog ureda poziva telefonom direktno načelnika Stožera ili njegova zamjenika. Uručuje im se Poziv za članove Stožera (**Prilog 1.3.**).

Općinski načelnik zahtjeva sazivanje Stožera putem Ureda načelnika ili iznimno za mobiliziranje stožera civilne zaštite područne (regionalne) razine može koristiti županijski centar 112 i to kao pričuvni kapacitet.

U slučaju prekida telefonskih veza pozivanje Stožera izvršiti će se putem tekličkog sustava Pozivom (**Prilog 1.3.**) općinski načelnik obavještava članove Stožera o nastaloj ugrozi. Preko članova Stožera zahtijeva aktiviranje za sve ili dio pravnih osoba koje sudjeluju u civilnoj zaštiti ovisno o ugrozi. Stožer prikuplja podatke o stanju na terenu, o mogućnostima aktiviranja operativnih snaga civilne zaštite te na bazi tih podataka donosi daljnje odluke.

Način pozivanja: Pozivanje i aktiviranje Stožera sukladno Shemi mobilizacije Stožera civilne zaštite Općine (**Prilog 1.2.**) u pravilu putem Ureda načelnika. Ukoliko se ne uspije uspostaviti veza sa pojedinim članovima potrebno je kombinirano pozivanje uz uključivanje ŽC 112 i PU Varaždinsku – Policijska postaja Varaždin.

Mjesto pozivanja: Zgrada Općine na lokaciji Sveti Ilija, Trg Josipa Godrijana 2, a pričuvnu lokaciju odrediti će Načelnik Općine, ukoliko za tim bude potrebe.

1.3.3.2. Vatrogasno zapovjedništvo i postrojbe

Pozivanje i aktiviranje DVD-a Općine Sveti Ilija provodi se sukladno odredbama Zakona o vatrogastvu, Procjene i Plana zaštite od požara i tehničko-tehnoloških nesreća Općine Sveti Ilija te Programa aktivnosti u provedbi posebnih mjera zaštite od požara od posebnog interesa za Republiku Hrvatsku za tekuću godinu.

Ukoliko zapovjednik VZO Sveti Ilija procjeni da nije u mogućnosti sam provesti intervenciju zahtijeva dodatne vatrogasne snage Vatrogasne zajednice Varaždinske županije na način da se o nastaloj situaciji izvijesti županijskog vatrogasnog zapovjednika.

Način aktiviranja: dostavom Zahtjeva općinskog načelnika faks-om, e-mailom, mob. vezom, SMS-om, osobnim uručenjem ili putem nadležnog ŽC 112.

1.3.3.3. Gradsko društvo Crvenog križa Varaždin

Gradsko društvo Crvenog križa Varaždin aktivirat će timove za prvu pomoć, psihološku pomoć i službu traženja sukladno vlastitom operativnom planu.

Način aktiviranja: obavještavanjem od strane općinskog načelnika putem nadležnog ŽC 112, faks-om, e-mailom, mob. vezom, SMS-om, osobnim uručenjem.

1.3.3.4. HGSS – Stanica Varaždin

Aktiviranje sukladno vlastitom operativnom planu.

Način aktiviranja: dostavom obavijesti općinskog načelnika nadležnom ŽC 112.

1.3.3.5. Povjerenici civilne zaštite te njihovi zamjenici

Zborno mjesto: ispred sjedišta mjesnog odbora.

Način mobilizacije: pozivanje i aktiviranje povjerenika civilne zaštite (ili njihovih zamjenika) nalaže općinski načelnik telefonom, mobitelom, putem nadležne Područne ustrojstvene jedinice Ministarstva unutarnjih poslova nadležne za poslove civilne zaštite, putem sredstava javnog priopćavanja ili zadužene službe Općine.

1.3.3.6. Udruge

Način mobilizacije: Članovi udruga mobiliziraju se na temelju naloga, zahtjeva i uputa Stožera civilne zaštite određene razine i koordinatora na lokaciji koji su usklađeni s planovima djelovanja civilne zaštite svih razina sustava, sukladno shemama mobilizacije članova kao dijelova vlastitih operativnih planova civilne zaštite.

1.3.3.7. Koordinator na lokaciji

Način mobilizacije: pozivanje i aktiviranje nalaže Stožer civilne zaštite.

1.3.3.8. Pravne osobe od interesa za sustav civilne zaštite

Općinski načelnik putem telefonskog poziva obavještava pravne osobe od interesa za sustav civilne zaštite o nastaloj ugrozi.

Način aktiviranja: aktiviraju se od strane općinskog načelnika nalogom, faks-om, e-mailom, mob. vezom, SMS-om ili u ručenjem putem tekličke službe u sjedište tvrtke, popis.

Organizacija popune operativnih snaga civilne zaštite obveznicima i osobnim i skupnim materijalno-tehničkim sredstvima

Popuna operativnih snaga obveznicima vrši se:

- imenovanjem na dužnosti u Stožer;
- na principu radne obveze za pravne osobe koje se poslovima civilne zaštite bave u redovitoj djelatnosti;
- raspoređivanjem povjerenika putem obveze služenja u civilnoj zaštiti;
- određivanjem stručnih timova ili potrebitog broja zaposlenika ili članova udruge za izvršavanje dobivene zadaće u civilnoj zaštiti.

Organizacija popune osobnim i skupnim materijalno-tehničkim sredstvima

Članovi Stožera:

- popunjavaju se opremom i sredstvima za rad od stručnih službi Općine (sredstva veze, računalnu opremu i ostala sredstva za rad).

Ostale operativne snage (vatrogastvo, crveni križ, HGSS)

- popunjavaju se materijalnim sredstvima, koje koriste i tijekom redovnih poslova iz svojih vlastitih izvora.

Povjerenici civilne zaštite i njihovi zamjenici

- koriste opremu i sredstva osiguranu od strane Općine.

Pravne osobe i udruge građana od interesa za sustav civilne zaštite

- koriste opremu i sredstva vlastitih tvrtki te udruga, sukladno dobivenoj zadaći u civilnoj zaštiti.

Potrebna materijalno-tehnička sredstva osigurat će se i privremenim oduzimanjem pokretnine od pravnih osoba od interesa za sustav civilne zaštite te od obrtnika i poljoprivrednih gospodarstava na području Općine.

1.3.4. Vrijeme pripravnosti i mobilizacije operativnih snaga

Procjenom rizika od velikih nesreća za Općinu Sveti Ilija izdvojene su sljedeće ugroze:

- Potresi
- Poplave izazvana izlivanjem vodotoka
- Ekstremne temperature
- Epidemije i pandemije
- Degradacija tla
- Industrijske nesreće

Vrijeme pripravnosti i mobilizacije prema pojedinim ugrozama navedeni su u nastavnim tablicama.

Tablica 2. Vrijeme pripravnosti i mobilizacije u slučaju ugroze **poplavom ili potresom**

R.BR.	NOSITELJ	VRIJEME MOBILIZACIJE I AKTIVIRANJA	VRIJEME PRIPRAVNOSTI
1.	Stožer civilne zaštite	1 h	ODMAH pri prijetnji ugroze
2.	Vatrogasne postrojbe	odmah do 1 h	ODMAH i sukcesivno prema razvoju situacije
3.	Pravne osobe sa građevinskom mehanizacijom	3 h	ODMAH nakon poplava
4.	HEP – DP Elektra Varaždin, HT i drugi operateri, distributeri vode i energenata	3 h	ODMAH nakon poplava
5.	Dom zdravlja Varaždinske županije - ispostava Varaždin – ambulanta Sveti Ilija i Beletinec	1 h	ODMAH pri prijetnji ugroze
6.	Gradsko društvo Crvenog križa Varaždin	3 h	ODMAH i sukcesivno prema razvoju situacije
7.	Veterinarska stanica Varaždin d.o.o.	3 h	ODMAH i sukcesivno prema razvoju situacije
8.	HGSS - Stanica Varaždin	odmah do 3 h	ODMAH i sukcesivno prema razvoju situacije
9.	Povjerenici civilne zaštite i njihovi zamjenici	12 h	ODMAH pri prijetnji ugroze
10.	Udruge građana od interesa za sustav civilne zaštite	odmah do 3 h	odmah po primitku zahtjeva od općinskog načelnika ili nadležne Područne ustrojstvene jedinice Ministarstva unutarnjih poslova

R.BR.	NOSITELJ	VRIJEME MOBILIZACIJE I AKTIVIRANJA	VRIJEME PRIPRAVNOSTI
			nadležne za poslove civilne zaštite
11.	Koordinatori na lokaciji	1 h	ODMAH pri prijetnji ugroze
12.	Građani-uključuju se u zaštitu i spašavanje po nalogu općinskog načelnika u skladu s naputcima Stožera civilne zaštite	10 h	ODMAH pri prijetnji ugroze

Tablica 3. Vrijeme pripravnosti i mobilizacije u slučaju **ekstremnih vremenskih uvjeta**

R.BR.	NOSITELJ	VRIJEME MOBILIZACIJE I AKTIVIRANJA	VRIJEME PRIPRAVNOSTI
1.	Stožer civilne zaštite	1 h	ODMAH pri prijetnji ugroze
2.	Vatrogasne postrojbe	odmah do 1 h	ODMAH i sukcesivno prema razvoju situacije
3.	Pravne osobe od interesa za sustav civilne zaštite	3 h	ODMAH nakon ugroze
4.	HEP – DP Elektra Varaždin, HT i drugi operateri, distributeri vode i energenata	3 h	ODMAH nakon ugroze
5.	Dom zdravlja Varaždinske županije - ispostava Varaždin – ambulanta Sveti Ilija i Beletinec	1 h	ODMAH pri prijetnji ugroze
6.	Gradsko društvo Crvenog križa Varaždin	3 h	ODMAH i sukcesivno prema razvoju situacije
7.	Veterinarska stanica Varaždin d.o.o.	3 h	ODMAH i sukcesivno prema razvoju situacije
8.	Povjerenici civilne zaštite i njihovi zamjenici	12 h	ODMAH pri prijetnji ugroze
9.	Koordinatori na lokaciji	1 h	ODMAH pri prijetnji ugroze
10.	Udruge građana od interesa za sustav civilne zaštite	odmah do 3 h	ODMAH po primitku zahtjeva od općinskog načelnika ili nadležne Područne ustrojstvene jedinice Ministarstva unutarnjih poslova nadležne za poslove civilne zaštite
11.	Građani – uključuju se u zaštitu i spašavanje po nalogu općinskog načelnika u skladu s naputcima Stožera civilne zaštite	10 h	ODMAH pri prijetnji ugroze

Tablica 4. Vrijeme pripravnosti i mobilizacije u slučaju **pandemije i epidemije**

R.BR.	NOSITELJ	VRIJEME MOBILIZACIJE I AKTIVIRANJA	VRIJEME PRIPRAVNOSTI
1.	Stožer civilne zaštite	1 h	ODMAH pri prijetnji ugroze
2.	Vatrogasne postrojbe	odmah do 1 h	ODMAH i sukcesivno prema razvoju situacije
3.	Pravne osobe sa građevinskom mehanizacijom	3 h	ODMAH i sukcesivno prema razvoju situacije
4.	HEP – DP Elektra Varaždin, HT i drugi operateri, distributeri vode i energenata	3 h	ODMAH nakon ugroze
5.	Dom zdravlja Varaždinske županije - ispostava Varaždin – ambulanta Sveti Ilija i Beletinec	1 h	ODMAH pri prijetnji ugroze
6.	Gradsko društvo Crvenog križa Varaždin	3 h	ODMAH i sukcesivno prema razvoju situacije
7.	Veterinarska stanica Varaždin d.o.o.	3 h	ODMAH i sukcesivno prema razvoju situacije
8.	Povjerenici civilne zaštite i njihovi zamjenici	12 h	ODMAH pri prijetnji ugroze
9.	Koordinatori na lokaciji	1 h	ODMAH pri prijetnji ugroze

Tablica 5. Vrijeme pripravnosti i mobilizacije u slučaju **degradacije tla**

R.BR.	NOSITELJ	VRIJEME MOBILIZACIJE I AKTIVIRANJA	VRIJEME PRIPRAVNOSTI
1.	Stožer civilne zaštite	1 h	ODMAH nakon ugroze
2.	Vatrogasne postrojbe	odmah do 1 h	ODMAH i sukcesivno prema razvoju situacije
4.	Pravna osoba od interesa za sustav civilne zaštite	3 h	ODMAH nakon ugroze
5.	Zavod za hitnu medicinu Varaždinske županije – ispostava Varaždin	3 h	ODMAH nakon ugroze
6.	Povjerenici civilne zaštite i njihovi zamjenici	8 h	ODMAH i sukcesivno prema razvoju situacije
7.	Koordinatori na lokaciji	1 h	ODMAH po primitku obavijesti od načelnika Stožera civilne zaštite
8.	HGSS – stanica Varaždin	odmah do 3 h	ODMAH i sukcesivno prema razvoju situacije

Tablica 6. Vrijeme pripravnosti i mobilizacije u slučaju **industrijske nesreće**

R.BR.	NOSITELJ	VRIJEME MOBILIZACIJE I AKTIVIRANJA	VRIJEME PRIPRAVNOSTI
1.	Stožer civilne zaštite	1 h	ODMAH nakon ugroze
2.	Vatrogasne postrojbe	odmah do 1 h	ODMAH i sukcesivno prema razvoju situacije
4.	Pravne osoba od interesa za sustav civilne zaštite	3 h	ODMAH nakon ugroze
5.	Zavod za hitnu medicinu Varaždinske županije – ispostava Varaždin	3 h	ODMAH nakon ugroze
6.	Dom zdravlja Varaždinske županije - ispostava Varaždin – ambulanta Sveti Ilija i Beletinec	odmah do 1 h	ODMAH i sukcesivno prema razvoju situacije
7.	Veterinarska stanica Varaždin d.o.o.	3 h	ODMAH nakon ugroze

1.3.5. Troškovi aktiviranja snaga CZ

Troškove aktiviranja snaga civilne zaštite koje su u ingerenciji Općine snosi Općina. Troškovi angažiranja pravnih osoba i redovnih službi podmirit će Općina sukladno mjesno tržišnim cijenama u vrijeme angažiranja kao i svih drugih mjera civilne zaštite.

1.4. OPIS PODRUČJA ODGOVORNOSTI NOSITELJA IZRADE PLANA

1.4.1. Područje odgovornosti nositelja planiranja

Ukupna površina područja	17,22 km ²
Rijeke i jezera	<ul style="list-style-type: none"> ➤ rijeka Plitvica ➤ rijeka Bednja ➤ potoci Piškornica, Trdica, Korana, Doljan, Križanec, Beletinec, Krušljevec, Slugovina ➤ kanali Brodišće i Bužanić
Otoci	NEMA
Planinski masivi	NEMA
Ostale geografsko-klimatske karakteristike (reljef, hidrološki, geološki, pedološki i meteorološki pokazatelji)	<ul style="list-style-type: none"> ➤ Prostor Općine nalazi se dijelom u nizinskom, a dijelom u brežnom području. ➤ Sjeverni nizinski dio Općine je dravska ravnica izgrađena od aluvijalnih naslaga rijeka Drave i Plitvice, središnji dio Općine se smjestio na padinama Varaždinsko-topličkog gorja, a južni u aluvijalnoj dolini rijeke Bednje. ➤ Na aluvijalnoj ravni rijeke Plitvice zastupljena su tla koja čine glina, ilovača, glinasta ilovača i praškasta ilovača, a dreniranost je vrlo slaba do nepotpuna. Ova tla su nepovoljnih hidropedoloških, fizikalnih i kemijskih svojstava. ➤ Na prijelazu iz doline u brežuljkasti predio zastupljena su tla koja čine les i praškasta ilovača. Tla su kisele reakcije, slabije humozna i nepotpune prirodne dreniranosti, a koriste se većinom kao oranice. ➤ Tla brežuljkastog predjela Varaždinsko-topličkog gorja čine lapor, les, praškasta ilovača te pjeskovita i glinasta ilovača. Dreniranost je umjereno dobra. ➤ U potočnim dolinama potoka koji su pritoci rijeke Bednje zastupljena su tla koja čine ilovača, glina, šljunak, praškasta ilovača i praškasta glina. Dreniranost je vrlo slaba do umjereno dobra. ➤ U dolini rijeke Bednje zastupljena su tla koja čine glinasta ilovača, praškasta glina, ilovača i glinasta ilovača, a dreniranost je vrlo slaba do dobra
Površina minsko sumnjivih područja	NEMA
Površina obuhvaćena klizištima	➤ Na području Općine postoje 2 potencijalna klizišta
Karta potresnih područja na području odgovornosti	U PRILOGU

1.4.2. Stanovništvo

Broj stanovnika /zaposlenih /nezaposlenih /umirovljenika	3 511 / 1 326 / 193 / 883
Broj i kategorija osoba s invaliditetom/posebnim potrebama (ranjive skupine)	735
Pokazatelji u odnosu na kategoriju stanovništva/zaposlenika planiranih za evakuaciju	3 511 / 30-tak u slučaju potresa / 20-tak u slučaju degradacije tla /100-tinjak u slučaju industrijskih nesreća
Gustoća naseljenosti	203,89 stanovnika po km ²

1.4.3. Materijalna i kulturna dobra te okoliš

Kulturna dobra	<ul style="list-style-type: none"> ➤ Župna crkva Svih Svetih u Beletincu ➤ Raspelo s polikromiranim korpusom Krista u Križancu ➤ Dvorac Patačić u Seketinu ➤ Župna crkva Svetog Ilije u Svetom Iliji ➤ Kuriya župnog dvora u Svetom Iliji ➤ Raspela u Beletincu, Križancu, Krušljevcu, Seketinu, Tomaševcu, Žigrovcu
Nacionalni parkovi	NEMA
Vodoopskrbni objekti	<ul style="list-style-type: none"> ➤ Vodosprema "Doljan" 2x5000m³ ➤ Tlačni cjevovod Črnc-Doljan u profilu ND 600 mm ➤ Precrpna stanica "Doljan" ➤ Tlačni cjevovod od PS "Doljan"- PK "Seketin" ➤ Prekidna komora "Seketin" ➤ Transportni cjevovod od PK "Seketin" prema Presečnom u profilu ND 500 mm ➤ Opskrbni cjevovod od Lužana do Seketina u profila ND 150 mm ➤ Transportni cjevovod u profilu ND 200 mm od VS "Briška" preko Beletinca i Krušljeva do rijeke Bednje (i dalje izvan područja Općine) ➤ Razvodne mreže u svim naseljima
Poljoprivredne površine	➤ Obradive poljoprivredne površine obuhvaćaju 70,07% teritorije Općine
Broj industrijskih i drugih gospodarskih objekata i područja postrojenja, tehnološke karakteristike postrojenja s opasnim tvarima	➤ INA d.d. Benzinska postaja Varaždinbreg, Turčin
Stambeni, poslovni, sportski, vjerski i kulturni objekti u kojima može biti ugrožen veliki broj ljudi	<ul style="list-style-type: none"> ➤ Osnovne škole ➤ Dječji vrtić ➤ župne crkve
Razmještaj i posebnosti područja postrojenja u odnosu na naselja	➤ INA BP Varaždinbreg nalazi se u djelomično naseljenom području Općine i samim time ugrožava stanovništvo iste u slučaju katastrofe ili velike nesreće. U blizini iste nalazi se Hotel Lagus.
Kapaciteti i drugi objekti za sklanjanje	NEMA
Kapaciteti za zbrinjavanje (smještajni, sanitarni uvjeti i kapaciteti za pripremu hrane)	<ul style="list-style-type: none"> ➤ Osnovna škola Beletinec u naselju Beletinec ➤ Osnovna škola Vladimir Nazor u Svetom Iliji
Zdravstveni kapaciteti (javni i privatni)	<p>ma liječnika opće obiteljske medicine inacija dentalne medicine arna 2 ustanove za psihički oboljele osobe</p>

1.4.4. Prometno tehnološka infrastruktura

Cestovna i željeznička infrastruktura te plovni putovi na unutarnjim vodama i moru	<ul style="list-style-type: none"> ➤ DC 3 ➤ ŽC 2086, ŽC 2050 i ŽC 2515 ➤ LC 25075, LC 25121, LC 25125 i LC 25127 ➤ Nerazvrstane ceste; ➤ željeznička pruga za regionalni promet M606 R201 Zaprešić – Zabok – Varaždin – Čakovec
Zračne luke i morske luke	NEMA
Mostovi, vijadukti i tuneli	➤ most preko rijeke Bednje na ŽC 2050
Dalekovodi i transformatorske stanice	➤ Područje Općine Sveti Ilija napajano je

	<p>električnom energijom od distributera DP “Elektra” Varaždin preko 10(20) kV dalekovoda.</p> <ul style="list-style-type: none"> ➤ Kroz sjeverni dio Općine prolazi 10(20) kV DV koji ide od TS35/10 kV “Kneginec” do RS Greda, a kroz južni dio Općine prolazi DV koji ide od TS 35/10 kV “Novi Marof 2” prema Margečanu. ➤ Obje 35 kV trafostanice iz kojih se napaja područje Općine se nalaze izvan njenog područja. ➤ Na području Općine je razmješteno 11 trafostanica 10/0,4 kV.
Energetski sustavi	NEMA
Telekomunikacijski sustavi	<ul style="list-style-type: none"> ➤ “HT-Hrvatski Telekom”, Regija 1 – sjever Varaždin ➤ 384 telefonska priključka ➤ Poštanski ured Sveti Ilija
Hidrotehnički sustavi	<ul style="list-style-type: none"> ➤ kanalska mreža i vodovod
Plinovodi i naftovodi	<ul style="list-style-type: none"> ➤ Područje Općine zemnim plinom opskrbljuje distributer «Termoplin» d.d. Varaždin, preko srednje tlačnog plinovoda radnog tlaka do 3 bara.

1.5. GRAFIČKI DIO

1.5.1. Korištenje i namjena površina

1.5.2. Infrastruktura-pošta i telekomunikacija

1.5.3. Infrastruktura- promet

1.5.4. Infrastruktura- plin

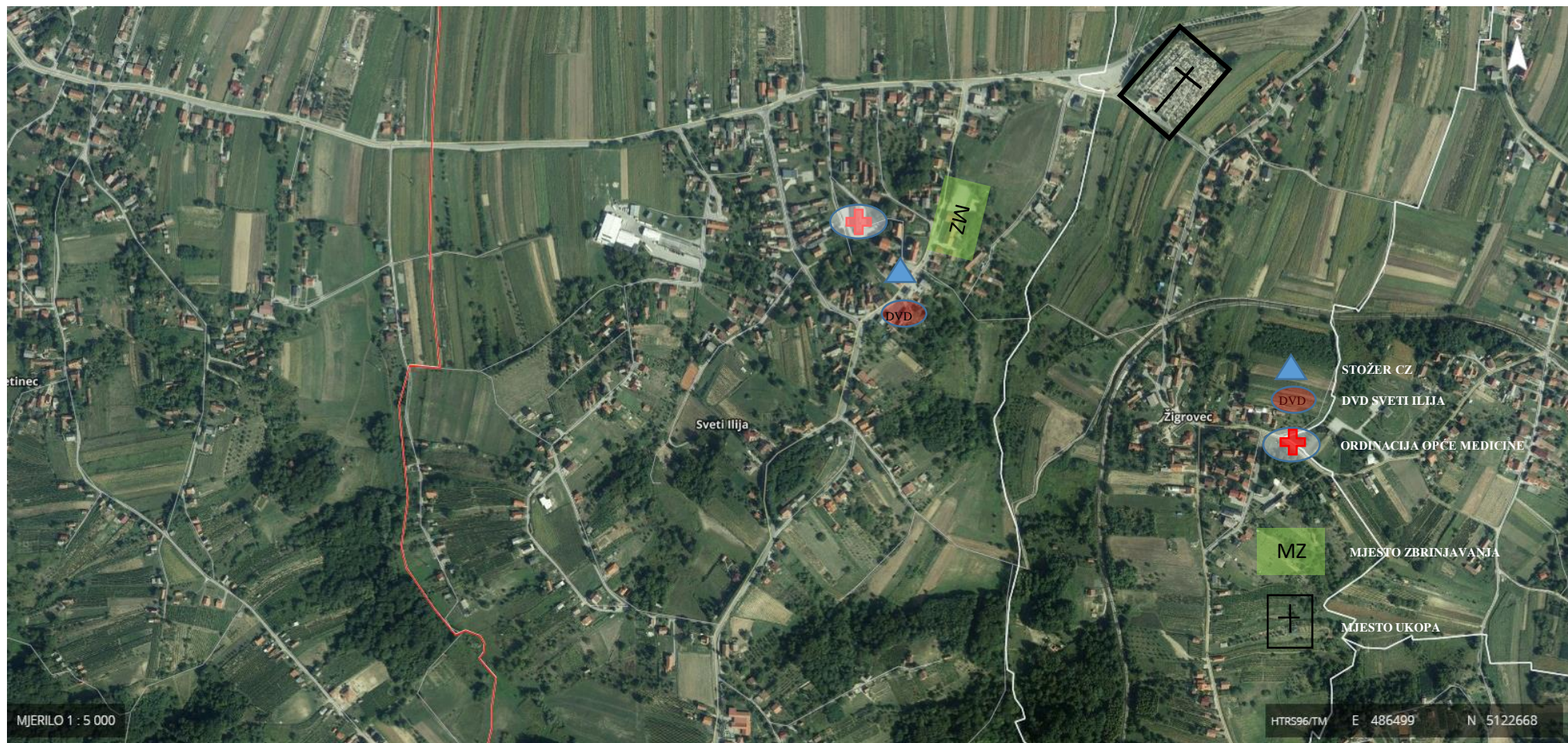
1.5.5. Infrastruktura- struja

1.5.6. Infrastruktura-uređenje vodotoka i voda

1.5.7. Karta potresnih zona

1.5.8. Razmještaj operativnih snaga, mjesta zdravstvenog zbrinjavanja, mjesta zbrinjavanja i smještaja, lokacije u kojima se manipulira opasnim tvarima, mjesta za ukop poginulih ljudi

PLAN CZ OPĆINE Sveti Ilija- Razmještaj Operativnih snaga, Mjesta zbrinjavanja, Mjesta za ukop i lokacija opasnih stvari





PROSTORNI PLAN UREĐENJA OPĆINE SVETI ILIJA

- 2. Izmjene i dopune -

INFRASTRUKTURNI SUSTAVI

2a. POŠTA I TELEKOMUNIKACIJE I ENERGETSKI SUSTAV

GRANICE	GRANICA OPĆINE - VAŽEĆA GRANICA OBUHVATA PROSTORNOG PLANA GRANICA OPĆINE - PRIJEDLOG NOVE GRANICE, UJEDNO I PRIJEDLOG NOVE GRANICE OBUHVATA PROSTORNOG PLANA GRANICA NASELJA
PROMET	PROMETNICE
	GRADEVINSKA PODRUČJA I IZGRAĐENE STRUKTURE IZVAN GRADEVINSKOG PODRUČJA

1. POŠTA I TELEKOMUNIKACIJE

postojeće / planirano

- POŠTA



JEDINICA POŠTANSKE MREŽE

- JAVNE TELEKOMUNIKACIJE



MJESNA CENTRALA (RSS)

MAGISTRALNI VODOVI

KORISNIČKI I SPOJNI VOD

RADIJSKA MIKROVALNA VEZA

ZONE POSTAVE BAZNIH STANICA (stupova)
POKRETNE ELEKTRONIČKE KOMUNIKACIJSKE MREŽE

2. ENERGETSKI SUSTAV

postojeće / planirano

- PLINOOPSKRBA

GLAVNI PLINOVOD

LOKALNI PLINOVOD

- ELEKTROENERGETIKA

MALA HIDROELEKTRANA (varijantne lokacije)

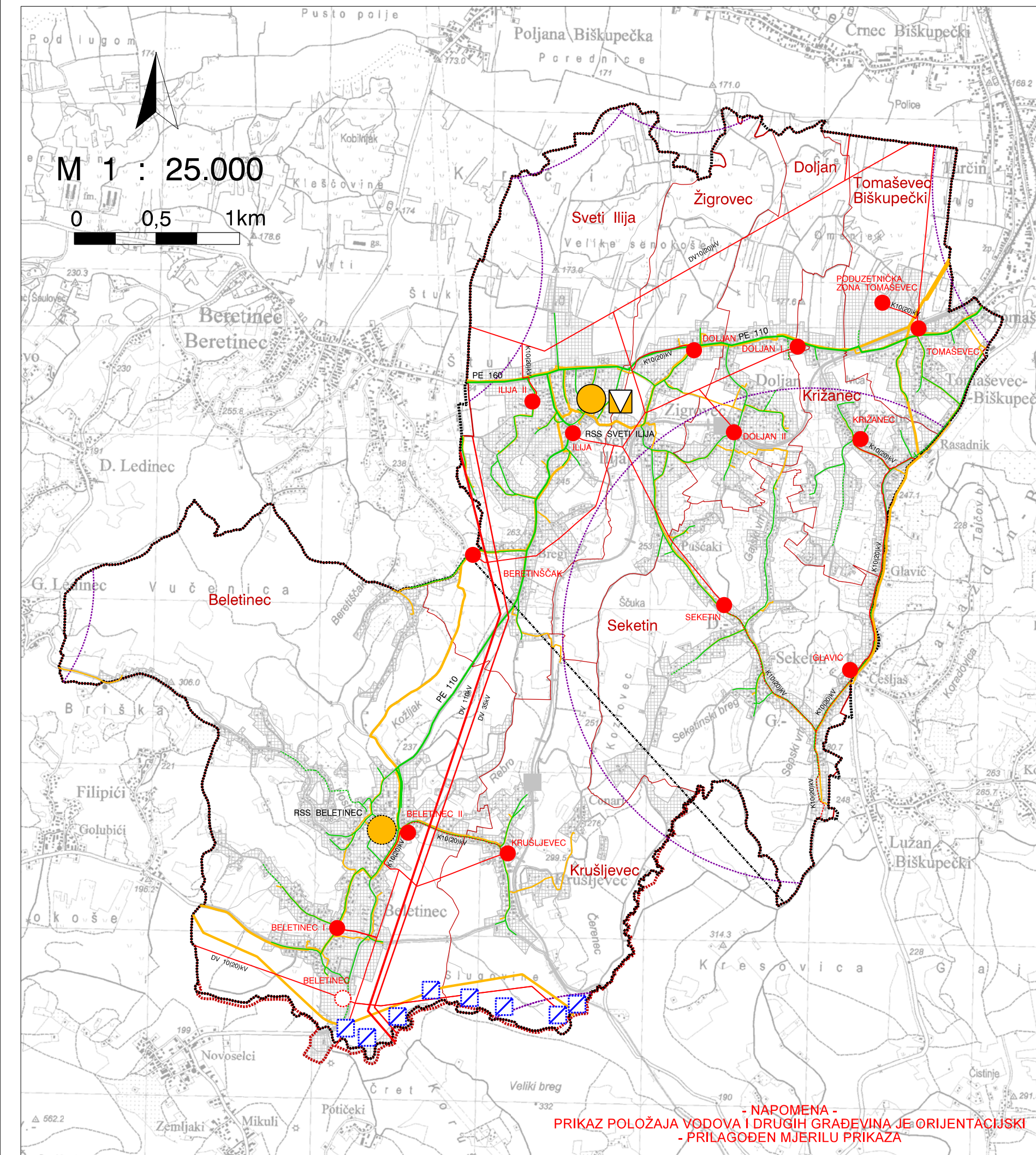
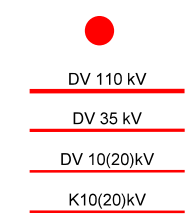
TS 10(20) kV

DALEKOVOD 110 kV (zračni)

DALEKOVOD 35 kV (zračni)

DALEKOVOD 10(20)kV (zračni)

KABELSKI VOD 10(20)kV (podzemni)



VARAŽDINSKA ŽUPANIJA OPĆINA SVETI ILIJA

Naziv prostornog plana: **PROSTORNI PLAN UREĐENJA OPĆINE
- 2. IZMJENE I DOPUNE -**

Naziv kartografskog prikaza: **INFRASTRUKTURNI SUSTAVI
POŠTA I TELEKOMUNIKACIJE I ENERGETSKI SUSTAV**

Broj kartografskog prikaza: **2a.** Mjerilo kartografskog prikaza: **1 : 25.000**

Odluka predstavničkog tijela o izradi plana: "Službeni vjesnik Varaždinske županije" br. 49/2016. Odluka predstavničkog tijela o donošenju plana: "Službeni vjesnik Varaždinske županije" br.86/2018.

Javna rasprava (datum objave): "Večernji list br. 19584" od 13.kolovoza 2018. www.opcina-sveti-ilija.hr www.mgipu.hr

Javni uvid održan: od: 22.08.2018. do: 05.09.2018.

Pečat tijela odgovornog za provođenje javne rasprave:

Odgovorna osoba za provođenje javne rasprave: Ivana Koščak, bacc.oec.

(ime, prezime i potpis)

Prema čl. 107. st. 4. Zakona o prostornom uređenju ("Narodne novine", br. 153/13. i br. 65/17.) ne pribavlja se mišljenje Zavoda za prostorno uređenje Varaždinske županije jer je Zavod izrađivač 2.ID Plana

Pravna osoba/tijelo koje je izradilo plan:

ZAVOD ZA PROSTORNO UREĐENJE VARAŽDINSKE ŽUPANIJE

Pečat pravne osobe/tijela koje je izradilo plan:

Odgovorna osoba: Tanja Martinec, dipl.inž.arh.

(ime, prezime i potpis)

Odgovorni voditelj:

Tanja Martinec, dipl.inž.arh.

Stručni tim u izradi plana:

Tanja Martinec, dipl.inž.arh.
Višnja Jalušić, dipl.inž.arh.
Tamara Vučković, dipl.inž.građ.
Melita Srpak, dipl.inž.agr.

Dubravka Komes, dipl.inž.arh.
Alen Grabar, mag.ing.traff.
Višnja Jakovac, građ.teh.
Josip Bačan, inž.agr.

Pečat predstavničkog tijela:

Predsjednik predstavničkog tijela: Zdravko Ostroški, dipl.ing.

(ime, prezime i potpis)

Istovjetnost ovog prostornog plana s izvornikom ovjerava:

Pečat nadležnog tijela:

(ime, prezime i potpis)

PROSTORNI PLAN UREĐENJA OPĆINE SVETI ILIJA

- 2. Izmjene i dopune -

INFRASTRUKTURNI SUSTAVI 2b. VODNOGOSPODARSKI SUSTAV I GOSPODARENJE OTPADOM

	GRANICE	GRANICA OPĆINE - VAŽEA
		GRANICA OBUHVATA PROSTORNOG PLANA
		GRANICA OPĆINE - PRIJEDLOG NOVE GRANICE, UJEDNO I PRIJEDLOG NOVE GRANICE OBUHVATA PROSTORNOG PLANA
		GRANICA NASELJA
	PROMET	PROMETNICE
		GRAĐEVINSKA PODRUČJA I IZGRAĐENE STRUKTURE IZVAN GRAĐEVINSKOG PODRUČJA

1. VODNOGOSPODARSKI SUSTAV

postojeće / planirano

1.1. KORIŠTENJE VODA

- Vodoopskrba

	VODOSPREMA
	VODNA KOMORA
	CRPNA STANICA
	MAGISTRALNI VODOOPSKRBNI CJEVOVODI
	OSTALI VAŽNIJI VODOOPSKRBNI CJEVOVODI

1.2. UREĐENJE VODOTOKA I VODA

- Regulacijski i zaštitni sustav

	INUNDACIJSKI POJAS RIJEKE BEDNJE PREMA ODLUKAMA NADLEŽNOG TIJELA
	INUNDACIJSKI POJAS ZA OSTALE VODOTOKE ZA KOJE NIJE DONESENA ODLUKA (potok Piškornica - širina 16 m, ostali vodotoci - 6 m od ruba korita)
	VODOTOCI I VODENE POVRŠINE

1.3. ODVODNJA OTPADNIH VODA

	GLAVNI ODVODNI KANALI
	TLAČNI VOD
	UREĐAJ ZA PROČIŠĆAVANJE
	CRPNA STANICA
	ISPUST

2. GOSPODARENJE OTPADOM

postojeće / planirano

	RECIKLAŽNO DVORIŠTE - PLANIRANO
	OK - Odvojeno prikupljanje otpada u gospodarenju komunalnim otpadom
	OG - Građevni otpad

VARAŽDINSKA ŽUPANIJA OPĆINA SVETI ILIJA

Naziv prostornog plana: **PROSTORNI PLAN UREĐENJA OPĆINE
- 2. IZMJENE I DOPUNE -**

Naziv kartografskog prikaza: **INFRASTRUKTURNI SUSTAVI
VODNOGOSPODARSKI SUSTAV I GOSPODARENJE OTPADOM**

Broj kartografskog prikaza: **2b.** Mjerilo kartografskog prikaza: **1 : 25.000**

Odluka predstavničkog tijela o izradi plana: "Službeni vjesnik Varaždinske županije" br. 49/2016. Odluka predstavničkog tijela o donošenju plana: "Službeni vjesnik Varaždinske županije" br.86/2018.

Javna rasprava (datum objave): "Večernji list br. 19584" od 13.kolovoza 2018. www.opcina-sveti-ilija.hr www.mgipu.hr

Javni uvid održan: od: 22.08.2018. do: 05.09.2018.

Pečat tijela odgovornog za provođenje javne rasprave:

Odgovorna osoba za provođenje javne rasprave: Ivana Koščak, bacc.oec.

(ime, prezime i potpis)

Prema čl. 107. st. 4. Zakona o prostornom uređenju ("Narodne novine", br. 153/13. i br. 65/17.) ne pribavlja se mišljenje Zavoda za prostorno uređenje Varaždinske županije jer je Zavod izrađivač 2.ID Plana

Pravna osoba/tijelo koje je izradilo plan:

ZAVOD ZA PROSTORNO UREĐENJE VARAŽDINSKE ŽUPANIJE

Pečat pravne osobe/tijela koje je izradilo plan:

Odgovorna osoba: Tanja Martinec, dipl.inž.arh.

(ime, prezime i potpis)

Odgovorni voditelj:

Tanja Martinec, dipl.inž.arh.

Stručni tim u izradi plana:

Tanja Martinec, dipl.inž.arh.
Višnja Jalušić, dipl.inž.arh.
Tamara Vučković, dipl.inž.građ.
Melita Srpak, dipl.inž.agr.

Dubravka Komes, dipl.inž.arh.
Alen Grabar, mag.ing.traff.
Višnja Jakovac, građ.teh.
Josip Bačan, inž.agr.

Pečat predstavničkog tijela:

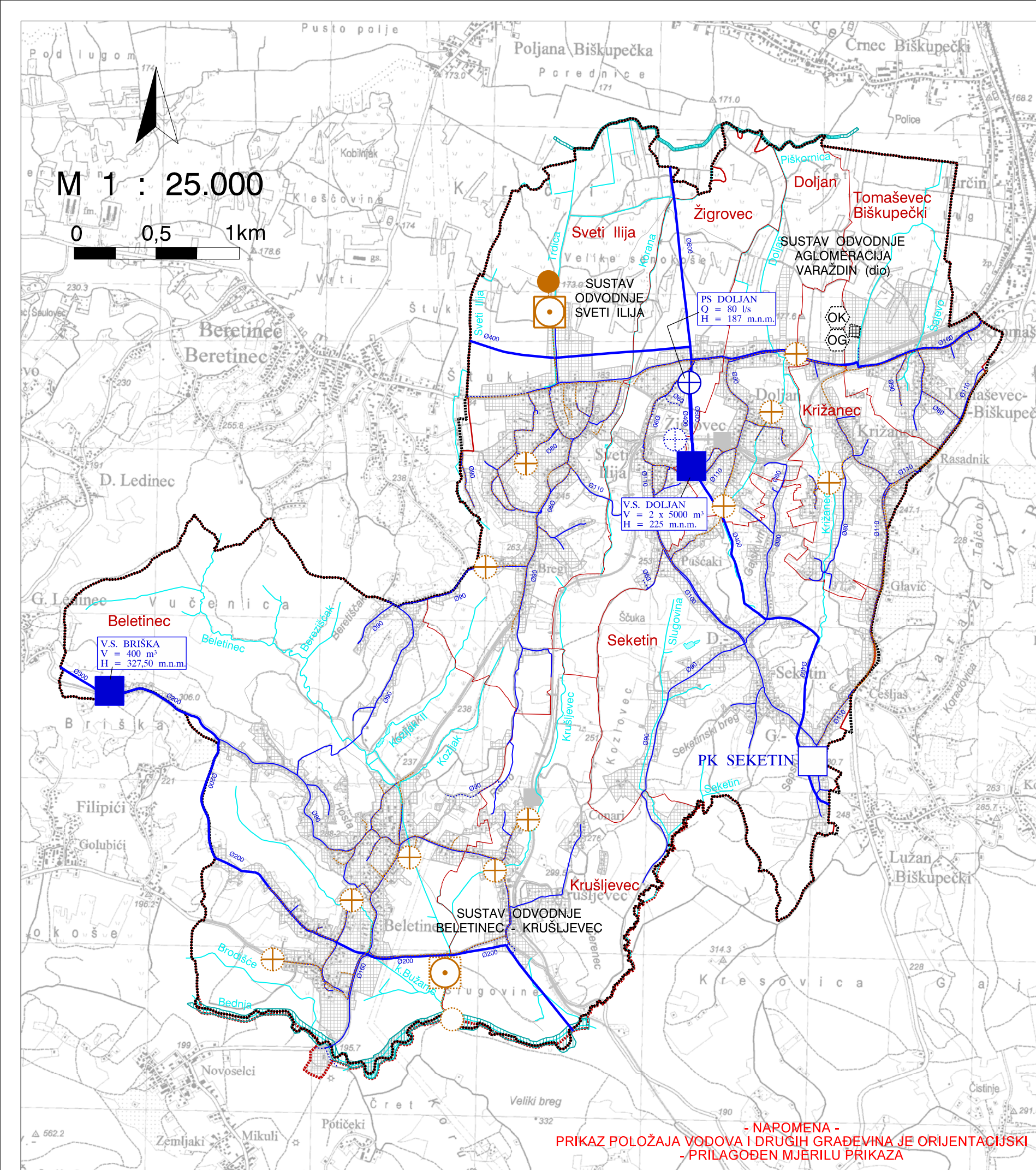
Predsjednik predstavničkog tijela: Zdravko Ostroški, dipl.ing.

(ime, prezime i potpis)

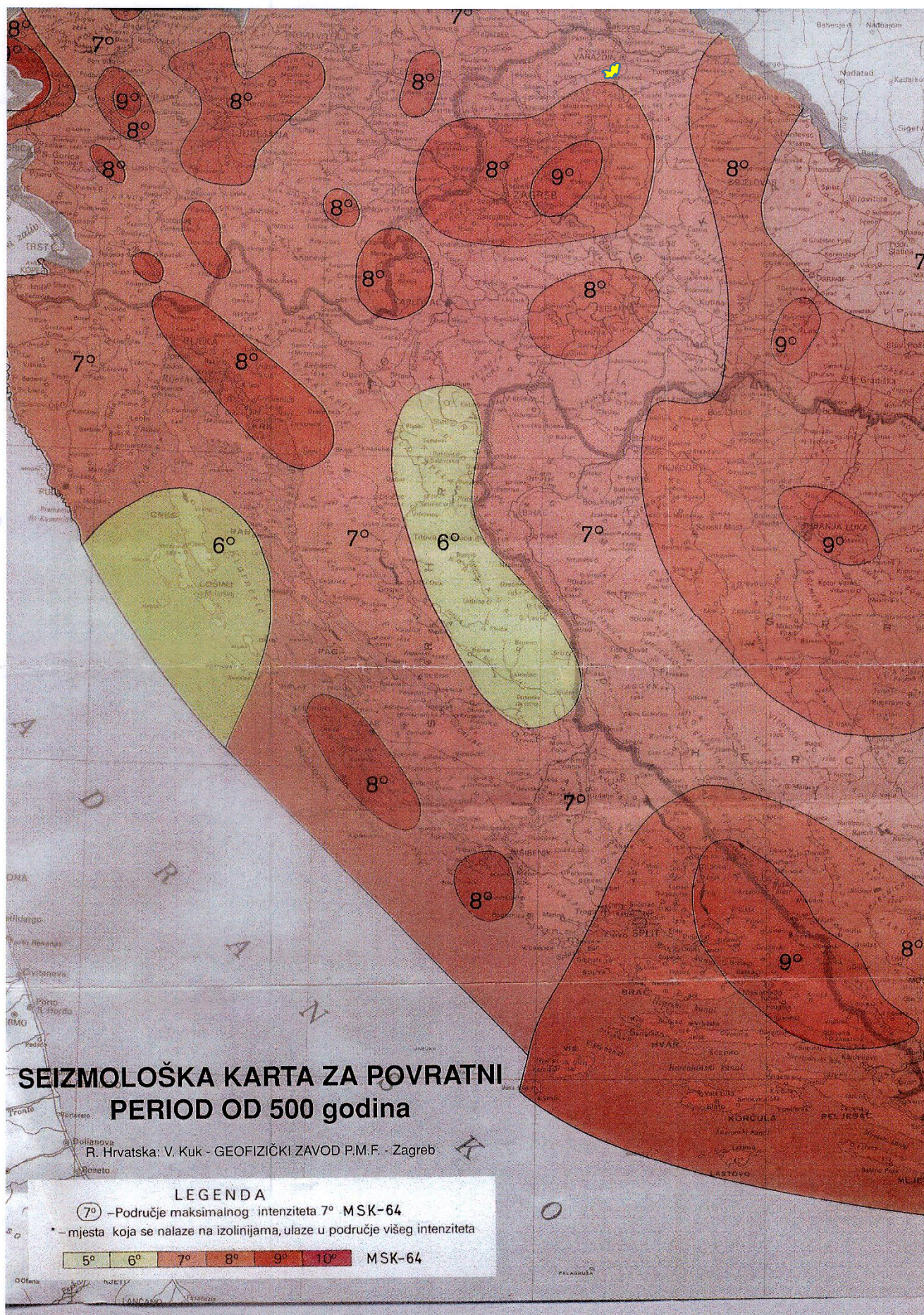
Istovjetnost ovog prostornog plana s izvornikom ovjerava:

Pečat nadležnog tijela:

(ime, prezime i potpis)



- NAPOMENA -
PRIKAZ POLOŽAJA VODOVA I DRUGIH GRAĐEVINA JE ORIJENTACIJSKI
- PRILAGOĐEN MJERILU PRIKAZA



SEIZMOLOŠKA KARTA ZA POVRATNI PERIOD OD 500 godina

R. Hrvatska: V. Kuk - GEOFIZIČKI ZAVOD P.M.F. - Zagreb

LEGENDA

- 7° - Područje maksimalnog intenziteta 7° MSK-64
- * - mjesta koja se nalaze na izolinjama, ulaze u područje višeg intenziteta



1. POSEBNI DIO

1.1. RAZRADA MJERA PO UGROZAMA

Članak 32.stavak 1 Pravilnika o nositeljima, sadržaju i postupcima izrade planskih dokumenata u civilnoj zaštiti te načinu informiranja javnosti u postupku njihova donošenja navodi da se u ovom poglavlju Plana djelovanja CZ razrađuju mjere civilne zaštite iz Državnog plana, **ako su relevantne za JLP (R)S.**

Mjere civilne zaštite koje provode operativne snage, sukladno Članku 46. Zakona o sustavu CZ (82/15) su:

- Uzbunjivanje i obavješćivanje
- Evakuacija
- Zbrinjavanje
- Sklanjanje
- Spašavanje
- Prva pomoć
- KBRN zaštita
- Asanacija (humana, animalna, asanacija terena)
- Zaštita životinja i namirnica životinjskog porijekla
- Zaštita bilja i namirnica biljnog porijekla

Posebni dio dijela Plana djelovanja CZ za područje Općine Sveti Ilija izrađuje se posebno za svaku mjeru CZ u odnosu na vrstu ugroze.

Na području Općine Sveti Ilija, Procjenom rizika su detektirane slijedeće **ugroze**:

- Potres
- Poplava
- Ekstremne vremenske pojave-ekstremne temperature
- Epidemije i pandemije
- Degradacija tla
- Industrijske nesreće

Relevantne mjere za svaku ugrozu će se razrađivati u posebnom separatu ovoga Plana (Čl. 34. stavak 2 Pravilnika), a sastoje se od zbirnog tabelarnog prikaza svih mjera po ugrozama (*Separat 1-6*) i pojedinačnih separata za svaku ugrozu (*Separat 1 do Separat 6*)

1.2. POSTUPANJE OPERATIVNIH SNAGA CZ U OTKLANJANJU POSLJEDICA UGROZA IZ PROCJENE RIZIKA

Obrađeno u pojedinačnim mjerama po svakoj ugrozi (*Separat 1 do Separat 6*).

1.3. NAČIN ZAHTIJEVANJA I PRUŽANJA POMOĆI IZMEĐU RAZLIČITIH HIJERARHIJSKIH RAZINA SUSTAVA CZ U VELIKOJ NESREĆI I KATASTROFI

Općina Sveti Ilija nakon što je aktivirala sve raspoložive snage sustava civilne zaštite iz njene nadležnosti koje su se pokazale nedostatne u sprečavanju odnosno otklanjanju posljedici u velikim nesrećama može zahtijevati pomoć s više razine. Pomoć će zatražiti s županijske odnosno državne razine putem Centra 112.

1.4. OSIGURANJE SPECIFIČNIH POTREBA OSOBA S INVALIDITETOM

Temeljem čl.33.st.1. Pravilnika o nositeljima, sadržaju i postupcima izrade planskih dokumenata u civilnoj zaštiti te načinu informiranja javnosti u postupku njihova donošenja („Narodne novine“ broj 49/17). Plan djelovanja civilne zaštite lokalne samouprave mora sadržavati osiguravanje specifičnih potreba svake osobe s invaliditetom. Općina je dužna osigurati uzbunjivanje, evakuaciju i zbrinjavanje svojih stanovnika sa specifičnim potrebama svake osobe s invaliditetom, osobito gluhih, slijepih, gluhoslijepih, polupokretnih i nepokretnih osoba.

Uzbunjivanje i obavješćivanje stanovništva je skretanje pozornosti na opasnost korištenjem propisanih znakova za uzbunjivanje te pružanje pravodobnih i nužnih informacija radi poduzimanja aktivnosti za učinkovitu zaštitu.

Evakuacija je postupak u kojem odgovorno tijelo vlasti provodi planirano i organizirano izmještanje stanovništva sa ugroženog na neugroženo, odnosno manje ugroženo područje, na vrijeme duže od 48 sati, uz organizirano zbrinjavanje evakuiranog stanovništva. Za provedbu evakuacije stanovništva Općine ili dijela Općine odgovoran je općinski načelnik.

Prije početka evakuacije, sve osobe koje se evakuiraju obavezno se evidentiraju (ime i prezime, ime i prezime roditelja, datum rođenja, adresa stanovanja, broj članova obitelji koji se evakuiraju – isti podaci i srodstvo); uz osobne podatke, u evidencijske liste upisuje se vozilo kojim se osoba evakuiraju te mjesto na koje se evakuiraju, sa mjesta prihvata.

Zbrinjavanje stanovnika podrazumijeva osiguranje boravka, prehrane i najnužnije zdravstvene skrbi.

R.BR.	ZADAČA (MJERA CZ)	OPERATIVNI POSTUPCI, KAPACITETI I OPERATIVNI DOPRINOS OPĆINE SVETI ILIJA	IZVRŠITELJI
1.	Uzbunjivanje	Obavještanje osoba s invaliditetom i osoba od pripomoći osobama sa invaliditetom (telefon, sms, Internet) prema popis usklađenom sa Crvenim križom i ustanovama za pomoć osobama s invaliditetom. Obavještanje telefonom, SMS-om , e – mail porukom.	<ul style="list-style-type: none"> • Stožer civilne zaštite • Povjerenici civilne zaštite • Gradsko društvo Crvenog križa Varaždin
2.	Evakuacija	Sanitetska vozila Doma zdravlja-prema prebivalištu osoba s invaliditetom, obilazak povjerenika CZ osoba s invaliditetom upućivanje na mjesta zbrinjavanja (uručivanje letka s uputom za evakuaciju, mjestu zbrinjavanja i rasporedu unutar objekta).	<ul style="list-style-type: none"> • Stožer civilne zaštite • Dom zdravlja Varaždinske županije – ispostava Varaždin (ambulanta Sveti Ilija i Beletinec) • Povjerenici civilne zaštite
3.	Zbrinjavanje (privremeni smještaj)	Priprema objekta za prihvata i smještaj osoba s invaliditetom Priprema rampa za nepokretne osobe, sanitarnih čvorova i dr.)	<ul style="list-style-type: none"> • Stožer civilne zaštite • Gradsko društvo Crvenog križa Varaždin • Udruga • Ekipe za prihvata ugroženog stanovništva

1.5. PREGLED OPERATIVNIH SNAGA SUSTAVA CIVILNE ZAŠTITE S PROCJENOM SPREMNOSTI ZA IZVRŠENJE ZADAĆA U VELIKIM NESREĆAMA I KATASTROFAMA TE STANJE OSPOSOBLJENOSTI I OPREMLJENOSTI OPERATIVNIH KAPACITETA ZA REAGIRANJE

Operativni kapaciteti/snage sustava CZ, sukladno članku 20. Zakona o sustavu CZ (NN82/15) su:

- Stožer CZ
- Operativne snage vatrogastva
- Operativne snage Hrvatskog crvenog križa (HCK)
- Operativne snage Hrvatske Gorske službe spašavanja (HGSS)
- Udruge
- Povjerenici CZ
- Koordinator na lokaciji
- Pravne osobe u sustavu CZ

Na području Općine Sveti Ilija djeluju slijedeće operativne snage sukladno članku 20. Zakona o sustavu civilne zaštite NN 82/15:

- Stožer civilne zaštite Općine Sveti Ilija
- Operativne snage vatrogastva
 - DVD Beletinec-Krušljevec
 - DVD Sveti Ilija
- Operativne snage Hrvatskog Crvenog Križa-GDCK Varaždin
- Operativne snage Hrvatske gorske službe spašavanja-Stanica Varaždin
- udruge građana:
 - ŠRK „Keder“
- Povjerenici CZ
- koordinatori na lokaciji nisu imenovani
- Pravne osobe od interesa za sustav civilne zaštite imenovane Odlukom Načelnika

Procjena spremnosti sustava civilne zaštite provedena je na temelju operativnih kapaciteta sustava civilne zaštite za provođenje svih mjera i aktivnosti sustava civilne zaštite. Spremnost operativnih kapaciteta analizirana je po sljedećim parametrima:

- popunjenost ljudstvom,
- spremnost zapovjedništva,
- osposobljenosti i uvježbanosti ljudstva i zapovjednog osoblja,
- opremljenosti materijalno-tehničkim sredstvima,
- vremenu mobilizacijske spremnosti,
- samodostatnosti te
- logističkoj potpori.

Načelo samodostatnosti označava da postrojbe civilne zaštite raspolažu potrebnim materijalno-tehničkim sredstvima (osobna i skupna oprema, uključujući vozila, opremu za smještaj, vodu, hranu, sanitarije) s kojima mogu samostalno djelovati na lokaciji intervencije u propisanom razdoblju s ciljem ostvarivanja kontinuiteta djelovanja i nemaju logističkih zahtjeva prema nadležnom tijelu primatelja pomoći kada pružaju pomoć izvan matičnog područja nadležnosti.

1.5.1. Stožer CZ

Razina spremnosti Stožera civilne zaštite Općine Sveti Ilija **procijenjena je visokom razinom spremnosti.**

Operativni kapaciteti-Stožer CZ	Stanje spremnosti
Stupanj popunjenosti ljudstvom	Vrlo visoka spremnost
Stupanj spremnosti zapovjednog osoblja	Visoka spremnost
Stupanj osposobljenosti ljudstva i zapovjednog osoblja	Visoka spremnost
Stupanj uvježbanosti	Visoka spremnost
Stupanj opremljenosti materijalnim sredstvima i opremom	Visoka spremnost
Vremena mob. Spremnosti i operativne gotovosti	Vrlo visoka spremnost
Samodostatnost i logistička potpora	Vrlo visoka spremnost
ZAKLJUČAK	VISOKA SPREMNOST

1.5.2. Operativne snage vatrogastva

Na području Općine oformljena je Vatrogasna zajednica općine Sveti Ilija u okviru koje djeluju 2 dobrovoljna vatrogasna društva:

- DVD Beletinec-Krušljevec
- DVD Sveti Ilija

Procjena spremnosti snaga vatrogastva, temelji se na opremljenosti i učinkovitosti u obavljanju redovnih djelatnosti za koje su osnovani.

Operativni kapaciteti-Vatrogastvo	Stanje spremnosti
Stupanj popunjenosti ljudstvom	Vrlo visoka spremnost
Stupanj spremnosti zapovjednog osoblja	Vrlo visoka spremnost
Stupanj osposobljenosti ljudstva i zapovjednog osoblja	Vrlo visoka spremnost
Stupanj uvježbanosti	Vrlo visoka spremnost
Stupanj opremljenosti materijalnim sredstvima i opremom	Visoka spremnost
Vremena mob. Spremnosti i operativne gotovosti	Vrlo visoka spremnost
Samodostatnost i logistička potpora	Visoka spremnost
ZAKLJUČAK	VRLO VISOKA SPREMNOST

Razina spremnosti snaga vatrogastva Općine Sveti Ilija procijenjena je vrlo visokom razinom spremnosti.

1.5.3. Operativne snage Hrvatskog crvenog križa (HCK) Varaždin

Operativne snage Crvenog križa su snaga koja se i u redovnoj djelatnosti bavi zaštitom i spašavanjem ljudi.

Procjena spremnosti Hrvatskog crvenog križa, temelji se na opremljenosti i učinkovitosti u obavljanju redovnih djelatnosti za koje su osnovani.

Operativni kapaciteti-HCK	Stanje spremnosti
Stupanj popunjenosti ljudstvom	Vrlo visoka spremnost
Stupanj spremnosti zapovjednog osoblja	Vrlo visoka spremnost
Stupanj osposobljenosti ljudstva i zapovjednog osoblja	Vrlo visoka spremnost
Stupanj uvježbanosti	Vrlo visoka spremnost
Stupanj opremljenosti materijalnim sredstvima i opremom	Visoka spremnost
Vremena mob. Spremnosti i operativne gotovosti	Vrlo visoka spremnost
Samodostatnost i logistička potpora	Visoka spremnost
ZAKLJUČAK	VRLO VISOKA SPREMNOST

Razina spremnosti HCK-GD CK Varaždin procijenjena je vrlo visokom razinom spremnosti.

1.5.4. Operativne snage Hrvatske gorske službe spašavanja (HGSS) Varaždin

Operativne snage Hrvatske gorske službe spašavanja (HGSS) su snaga koja se i u redovnoj djelatnosti bavi zaštitom i spašavanjem ljudi.

Procjena spremnosti Hrvatske gorske službe spašavanja, temelji se na opremljenosti i učinkovitosti u obavljanju redovnih djelatnosti za koje su osnovani.

Operativni kapaciteti-HGSS	Stanje spremnosti
Stupanj popunjenosti ljudstvom	Vrlo visoka spremnost
Stupanj spremnosti zapovjednog osoblja	Vrlo visoka spremnost
Stupanj osposobljenosti ljudstva i zapovjednog osoblja	Vrlo visoka spremnost
Stupanj uvježbanosti	Vrlo visoka spremnost
Stupanj opremljenosti materijalnim sredstvima i opremom	Visoka spremnost
Vremena mob. Spremnosti i operativne gotovosti	Vrlo visoka spremnost
Samodostatnost i logistička potpora	Visoka spremnost
ZAKLJUČAK	VRLO VISOKA SPREMNOST

Razina spremnosti HGSS-Stanica Varaždin procijenjena je vrlo visokom razinom spremnosti.

1.5.5. Udruge

Udruge građana kao što su skauti (izviđači), sportske udruge, lovačka društva, radioamateri i drugi, od interesa su za sustav civilne zaštite i to uglavnom na lokalnim razinama koje nemaju dovoljno kapaciteta iz drugih kategorija operativnih snaga više razine spremnosti.

Na području Općine djeluju udruge koje se mogu uključiti u provođenje mjera i aktivnosti sustava civilne zaštite:

- ŠRK „Keder“

Operativni kapaciteti-Udruga	Stanje spremnosti
Stupanj popunjenosti ljudstvom	Visoka spremnost
Stupanj spremnosti zapovjednog osoblja	Visoka spremnost
Stupanj osposobljenosti ljudstva i zapovjednog osoblja	Niska spremnost
Stupanj uvježbanosti	Niska spremnost
Stupanj opremljenosti materijalnim sredstvima i opremom	Niska spremnost
Vremena mob. Spremnosti i operativne gotovosti	Visoka spremnost
Samodostatnost i logistička potpora	Visoka spremnost
ZAKLJUČAK	VISOKA SPREMNOST

Razina spremnosti Udruga Općine Sveti Ilija **procijenjena je visokom razinom spremnosti.**

1.5.6. Postrojbe i povjerenici CZ

Temeljem Zaključka u Procjeni rizika, Općina Sveti Ilija ukinula je Postrojbu CZ Opće namjene.

Pripadnici postrojbi civilne zaštite nisu prošli kroz propisani program osposobljavanja, nisu opremljeni niti osobnom niti skupnom opremom, nisu bili uključeni u bilo kakve pripreme aktivnosti sustava. Iz navedenih razloga ograničeno je operativno postupanje i to isključivo za najmanje složene radnje spašavanja i pružanje fizičke potpore operativnim kapacitetima više razine spremnosti tijekom provođenju mjera i aktivnosti civilne zaštite u velikim nesrećama.

Na području Općine Sveti Ilija **imenovani su povjerenici CZ i njihovi zamjenici po mjesnim odborima sukladno važećem Pravilniku (16+16).**

Povjerenici civilne zaštite imaju izuzetno važnu ulogu, kako u preventivi, tako i tijekom djelovanja cjelovitog sustava civilne zaštite u velikim nesrećama. Njihove zadaće obuhvaćaju sljedeće aktivnosti:

- sudjelovanje u pripremanju i osposobljavanju građana za osobnu i uzajamnu zaštitu te usklađivanje provođenja osobne i uzajamne zaštite i pomoći pripadnicima ranjivih skupina u naselju ili ulici za koju su odlukom načelnika Općine Sveti Ilija imenovani povjerenikom
- obavješćivanje građana o potrebi i načinima pravodobnog poduzimanja mjera i postupaka civilne zaštite te o mobilizaciji za sudjelovanje u civilnoj zaštiti,
- sudjelovanje u organiziranju i provođenju evakuacije, sklanjanja i zbrinjavanja i drugih mjera civilne zaštite,
- obavljanje poslova i zadaća prema nalogima načelnika i/ili stožera civilne zaštite Općine Sveti Ilija usmjerenih na ostvarivanje spašavanja u velikoj nesreći.

Isti nisu osposobljeni za obavljanje zadaća iz sustava CZ ali su upoznati sa zadaćom i voljni su ju obavljati.

Operativni kapaciteti-postrojbe CZ i povjerenici CZ	Stanje spremnosti
Stupanj popunjenosti ljudstvom	Niska spremnost
Stupanj spremnosti zapovjednog osoblja	Vrlo niska spremnost
Stupanj osposobljenosti ljudstva i zapovjednog osoblja	Vrlo niska spremnost
Stupanj uvježbanosti	Vrlo niska spremnost
Stupanj opremljenosti materijalnim sredstvima i opremom	Vrlo niska spremnost
Vremena mob. Spremnosti i operativne gotovosti	Vrlo niska spremnost
Samodostatnost i logistička potpora	Vrlo niska spremnost
ZAKLJUČAK	VRLO NISKA SPREMNOST

Razina spremnosti Povjerenika CZ Općine Sveti Ilija procijenjena je vrlo niskom razinom spremnosti.

1.5.7. Koordinator na lokaciji

Sukladno specifičnostima izvanrednog događaja, načelnik stožera civilne zaštite određuje koordinatora na lokaciji. Koordinator na lokaciji procjenjuje nastalu situaciju i njezine posljedice na terenu te u suradnji s nadležnim stožerom civilne zaštite usklađuje djelovanje operativnih snaga sustava civilne zaštite, poradi poduzimanja mjera i aktivnosti za otklanjanje posljedice izvanrednog događaja.

Temeljem čl. 26. st. 2. Pravilnika o mobilizaciji, uvjetima i načinu rada operativnih snaga sustava civilne zaštite („Narodne novine“ broj 69/16), Općina Sveti Ilija će u suradnji sa operativnim snagama civilne zaštite, u Planu djelovanja civilne zaštite utvrditi popis potencijalnih koordinatora na lokaciji.

Obzirom na činjenicu da koordinator na lokaciji nije imenovan, razina odgovornosti, osposobljenosti i uvježbanosti je procijenjena **vrlo niskom**.

1.5.8. Pravne osobe u sustavu CZ

Procjena spremnosti pravnih osoba od interesa za sustav CZ Općine koje je svojom odlukom odredio načelnik, temelji se na opremljenosti i učinkovitosti istih u obavljanju redovnih djelatnosti za koje su osnovani.

Odlukom Načelnika KLASA: 810-01/17-03/01, URBROJ: 2186/08-17-01, od 13.03.2017. godine određene su slijedeće pravne osobe od interesa za sustav CZ Općine Sveti Ilija:

- Geobim d.o.o.
- Kaselj d.o.o.
- Fidos d.o.o.
- Hrastek d.o.o.

Pored navedenih Pravnih osoba u odluci su navedeni i drugi sudionici u provođenju zadaća proizašlih iz Zakona o sustavu CZ.

Operativni kapaciteti-pravne osobe	Stanje spremnosti
Stupanj popunjenosti ljudstvom	Visoka spremnost
Stupanj spremnosti zapovjednog osoblja	Visoka spremnost
Stupanj osposobljenosti ljudstva i zapovjednog osoblja	Visoka spremnost
Stupanj uvježbanosti	Niska spremnost
Stupanj opremljenosti materijalnim sredstvima i opremom	Visoka spremnost
Vremena mob. Spremnosti i operativne gotovosti	Niska spremnost
Samodostatnost i logistička potpora	Visoka spremnost
ZAKLJUČAK	VISOKA SPREMNOST

Razina spremnosti Pravnih osoba Općine Sveti Ilija **procijenjena je visokom razinom spremnosti.**

1.6. KONTAKT PODACI SNAGA I SUDIONIKA U PROVEDBI PLANA

Kontakt podaci snaga i sudionika u provedbi plana nalaze se u Prilogu 2 i Prilogu 3.

1.7. NAČIN OSTVARIVANJA KOMUNIKACIJA OPERATIVNOG ZNAČAJA VERTIKALNO I HORIZONTALNO

U slučaju katastrofe ili velike nesreće Načelnik općine ili Načelnik stožera imati će potrebu vertikalne komunikacije sa Varaždinskom županijom ili MUP-PU Varaždinskom, Odjel zadužen za poslove CZ bilo u smislu izvješćivanja ili traženja pomoći oko provođenja određenih aktivnosti.

Također, tokom provođenja zadaća proizašlih iz Plana djelovanja CZ, Načelnik općine i Načelnik Stožera CZ kao i ostali članovi Stožera CZ vrše stalnu horizontalnu komunikaciju bilo sa susjednim JLS ili sa Voditeljima Operativnih snaga.

Način međusobne komunikacije ostvaruje se putem telefona (mobilnih ili fiksnih), putem faxesa, putem radiostanica gotovih snaga (vatrogasaca, HGSS i Crveni križ), putem Centra 112 ili putem teklića Općine Sveti Ilija.

Popis operativnih snaga, susjednih JLS i kontakata više hijerarhijske razine sa kontaktima nalazi se u Prilogu 2. , Prilogu 5. i Prilogu 6.

1.8. OCJENA SAMODOSTATNOSTI VLASTITIH OS ZA DJELOVANJE U VELIKOJ NESREĆI I KATASTROFI NA NAČELU SUPSIDIJARNOSTI

Operativne snage kojima raspolaže Općina Sveti Ilija za postupanje u slučaju pojave neke od ugroza navedenih u Procjeni rizika **su dostatne** uz daljnje ulaganje i osposobljavanje snaga.

1.9. NAČIN PODNOŠENJA ZAHTJEVA ZA POMOĆ NA NAČELU SOLIDARNOSTI VIŠIM HIJERARHIJSKIM RAZINAMA SUSTAVA CZ

Općina Sveti Ilija nakon što je aktivirala sve raspoložive snage sustava civilne zaštite iz njene nadležnosti koje su se pokazale nedostatne u sprečavanju odnosno otklanjanju posljedici u velikim nesrećama može zahtijevati pomoć s više razine. Pomoć će zatražiti s županijske odnosno državne razine putem Centra 112.