

# Strateški razvojni program Općine Sveti Ilija

2016. godina

Naziv projekta : Strateški razvojni program Općine Sveti Ilija

Naručitelj: Općina Sveti Ilija  
Trg Josipa Godrijana 2  
42214 Sveti Ilija

Za naručitelja: Marin Bosilj, dipl. ing.

Izvršitelj: Luketo d.o.o.  
II. Litijski odvojak br. 1  
10 000 Zagreb

Za izvršitelja: Josip Krtanjek

Program izradili: Ivan Biškup, mag.oec  
Krunoslav Đurec, upr.pravnik  
Josip Krtanjek

Vrijeme izrade: 2016. godina

## **PREDGOVOR**

*Strateški razvojni program Općine Sveti Ilija za razdoblje 2014.- 2020. godine je strateški planski dokument koji bi na neki način trebao usmjeravati razvoj općine u narednom razdoblju od 3 godine određujući ciljeve i prioritete razvoja. Općina Sveti Ilija ima viziju i cilj što je obaveza svakog tko želi biti uspješan. Želimo da nam se razvoj ne odvija stihijski već da iskoristimo specifičnosti svoje sredine. Postupci nam moraju biti usmjereni ka ostvarivanju određenih ciljeva nakon što smo proveli analize na način da se ispravno koriste raspoloživa sredstva u vremenu na koji se program odnosi, pri čemu se strateški program odnosi na cilj, a taktika na način kako ostvariti postavljene ciljeve. Strateški razvojni program je postavljen integralnim pristupom, ističući prednosti i usmjeren iskorištavanju prilika. Svakako treba naglasiti da se ovom strategijom željelo voditi računa o socijalnom i ekološkom aspektu, prostornim odlikama općine i lokalnom identitetu sagledavajući vrijednosti koje imamo. Plan je ambiciozan i održiv, ali ujedno vješto balansira između sna i realnosti. Najbolji programski dokument može se pretvoriti u praznu želju ako je neprovediv i postavlja ciljeve nedostižne u razumnom roku. Da bi ga realizirali ne smijemo s uma smetnuti poslovice : „Labor omnia vincit. (Rad pobjeđuje sve)“*

*Kod provedbe ovog dokumenta treba voditi brigu da ne dolazi do prevladavanja interesa individualnog nad društvenim i prioritet kratkoročnog nad dugoročnim. Da bi ovaj strateški dokument imao smisla trebamo se držati latinske poslovice: „Acta, non verba. (Djela, ne riječi)“.*

Općinski načelnik

Marin Bosilj, dipl.ing.

## Sadržaj

Strateški razvojni program Općine Sveti Ilija.....	1
Horizontalne teme.....	3
Osnovna analiza Općine Sveti Ilija.....	5
SWOT ANALIZA OPĆINE SVETI ILIJA.....	29
Vizija razvoja Općine Sveti Ilija .....	31
Ciljevi, prioriteti i mjere.....	32
USKLAĐENOST SA STRATEGIJAMA .....	58
PLAN PROVEDBE STRATEŠKOG RAZVOJNOG PROGRAMA .....	67
STRATEŠKI RAZVOJNI PROGRAM U BUDUĆNOSTI .....	71
MOGUĆNOSTI FINANCIRANJA PROJEKATA .....	73

## Strateški razvojni program Općine Sveti Ilija

Strategija razvoja jedinice lokalne samouprave je strateški planski dokument politike lokalnog razvoja. Ovim dokumentom usvaja se vizija srednjoročnog razvoja jedinice lokalne samouprave, što jedinica lokalne samouprave planira postići u vremenu do 2020. godine zajedno sa svim zainteresiranim skupinama što je definirano ciljevima, prioritetima i mjerama.

Polazište za izradu strateških dokumenata razvoja su nacionalni i županijski razvojni dokument te prostorni planovi.

Ovaj razvojni dokument usklađen je s:

- Strategija Europa 2020;
- Partnerski sporazum;
- Operativni program Konkurentnost i kohezija 2014-2020;
- Operativni program Učinkoviti ljudski potencijali 2014-2020;
- Program ruralnog razvoja 2014-2020;
- Industrijska strategija Republike Hrvatske 2014-2020;
- Strategija razvoja turizma RH do 2020;
- Strategija razvoja poduzetništva za razdoblje 2013. do 2020. godine;
- Strategija razvoja poduzetništva žena u RH 2014-2020;
- Strategija borbe protiv siromaštva i socijalne isključenosti Republike Hrvatske (2014. – 2020.);
- Zakonom o regionalnom razvoju Republike Hrvatske NN 147/14;
- Prostorni plan Općine Sveti Ilija;

Nositelj ovog projekta je trgovačko društvo Luketo d.o.o. iz Zagreba

*Shema: Usklađenost Strateškog razvojnog programa sa strategijama više razine*



Proces izrade Strateškog razvojnog programa započeo je u lipnju 2016. godine te je temeljen na sljedećim načelima planiranja:

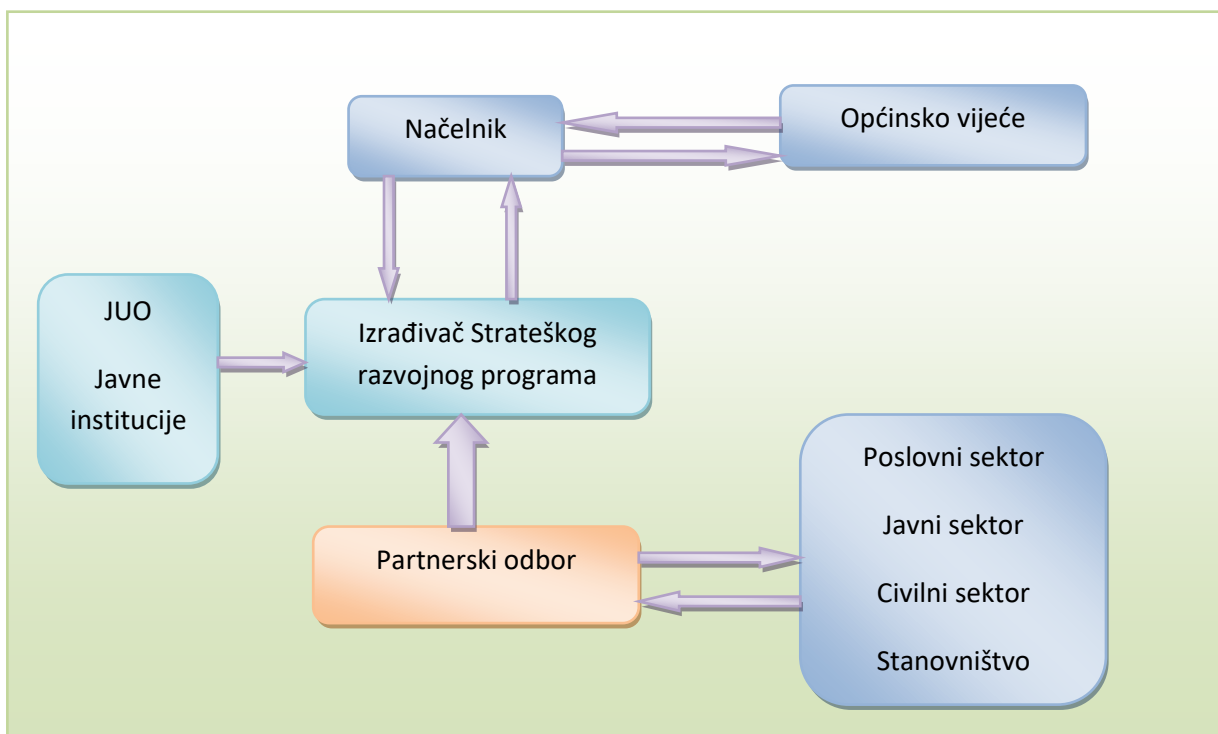
- uključene su sve zainteresirane strane na lokalnoj razini,
- temelji se na realnoj procjeni resursa,

- kreira ciljeve razvoja,
- unutar ciljeva kreirani su prioriteti i mjere,
- počiva na pristupu odozdo prema gore.

Metodologija koja je korištena u izradi Strategije bazira se na metodologiji Europske unije u skladu s CLLD načelima tj. **mehanizmu za uključivanje partnera na lokalnoj razini, uključujući i predstavnike civilnog društva i lokalne gospodarske dionike, u izradu i provedbu integrirane lokalne strategije** koja pomaže njihovom području u prijelazu k održivoj budućnosti.

Integrirani Strateški razvojni program sintetizira sve sektore za koje je zadužena jedinica lokalne samouprave te sve ostale sudionike iz privatnog i civilnog sektora.

#### **Operativna struktura izrade Strateškog razvojnog programa**



Neke od ključnih komponenti koje moraju i bile su uzete u obzir tijekom izrade strategije su:

**Vizija:** vizija budućnosti Općine Sveti Ilija koja je temeljena na javnom konsenzusu koji je postignut kroz konzultacije sa zainteresiranim skupinama, usklađena s Europskim, nacionalnim i regionalnim strateškim planovima te postojećim prostorno planskim dokumentima Općine Sveti Ilija

**Analiza postojećeg stanja :** Analiza postojećeg stanja obuhvaća uzroke koji su do tog stanja doveli te predviđanje razvojnih trendova i mogućnosti. Analiza ove strategije pripremljena je prateći 3 glavne kategorije prema Strategiji Europa 2020 koja predstavlja temeljni razvojni dokument na razini Europske Unije: **uključiv, pametan i održiv rast**. Takav pristup analizi stanja omogućit će lakše i usmjerenije povezivanje postojećeg stanja s određivanjem razvojnih poteškoća i potencijala (kroz SWOT analizu) i bit će podloga za definiranje razvojnih prioriteta strategije.

**Zainteresirane skupine:** komponenta sudjelovanja širokog kruga zainteresiranih skupina bitna je za utvrđivanja prve dvije komponente kao i za razumijevanje i osmišljavanje načina njihovog uključenja u razvoj strategije i politike, uključujući proces provedbe, što je četvrta komponenta. Ova komponenta uključuje proces konzultacija kroz radionice i upitnike za privatni sektor, javni sektor, građane.

**Provedba:** Provedba je definirana u suradnji i konzultaciji s zainteresiranim skupinama, partnerskim odborom te Jedinostvenim upravnim odjelom Općine Sveti Ilija. U tom kontekstu, provedena je ocjena provedbenih mehanizama uz ocjenu potencijalnih prepreka uspješnoj provedbi. Drugim riječima, pripremljen je strateški dokument, a Općina Sveti Ilija će ga koristiti pri operacionalizaciji mjera i aktivnosti. Prioriteti i mjere planirani su uzevši u obzir raspoložive resurse koje ima Općina Sveti Ilija pri poticanju razvoja Općine i pružanja usluga svojim građanima.

## Horizontalne teme

### 1. Jednake mogućnosti i različitosti

Posvećivanje pažnje i aktivno upravljanje jednakim mogućnostima i različitostima vrlo je važno za osiguranje ne samo usklađenosti za zakonskim odredbama nego i osiguranje efikasne usluge za sve osobe.

Razumijevanje i uspostava jednakih mogućnosti i različitosti vrlo je važna za poduzimanje akcija u cilju uklanjanja barijera. Te aktivnosti podrazumijevaju kreiranje kulture uključivosti koja smanjuje diskriminaciju i pruža iskrenu jednakost prilika.

**Jednake mogućnosti** bave se osiguranjem da se svima bez obzira na rasu, spol, seksualno opredjeljenje, godine, invalidnost osiguraju jednake mogućnosti. To podrazumijeva identifikaciju i uklanjanje barijera koje mogu spriječiti pojedince u ostvarenju jednakih mogućnosti.

**Različitost** je termin širi od pojma jednakih mogućnosti, koji prepoznaje i vrednuje individualne različitosti u stavovima, vrijednostima i iskustvu.

To je pozitivno vrednovanje načina na koje se ljudi razlikuju te nastoji maksimizirati svoje potencijale u smislu vlastitog profesionalnog razvoja i koristi. Organizacija koja je doista predana vrednovanju i upravljanju raznolikošću će se prema svakom pojedincu odnositi s dostojanstvom i poštovanjem. Organizacija neće raditi predrasude i bit će otvorena te ako je zatraženo razmotrit će alternativne načine obavljanja određenih procesa.

Zakonska osnova unutar Europske komisije The Racial Equality Directive 2000/43/EC The Employment Equality Directive 2000/78/EC; Gender Equality Directives 2002/73/EC & 2004/113/EC)

## **2. Održivi razvoj**

Održivi razvoj je glavni cilj Europske unije koji je utvrđen u Ugovor koji uređuje sve politike i aktivnosti Europske Unije. Svi programi i projekti financirani od strane EU i njihovo djelovanje moraju biti razmotreni s gledišta održivog razvoja.

Oslanjajući se na svoje postojeće strategije održivog razvitka, Europsko vijeće se u svojoj deklaraciji iz 2005. godine fokusira na održivi razvoj oko 3 temeljna povezana cilja: zaštita okoliša, socijalna jednakost i kohezija i ekonomski prosperitet.

### **Zaštita okoliša**

Ovaj cilj usredotočen je na očuvanje sposobnosti zemlje za održavanje života u svim svojim različitostima, poštujući granice prirodnih resursa i osiguravanje visoke razine zaštite i poboljšanje kvalitete okoliša. To ima za cilj sprječavanje i smanjenje zagađenja okoliša i promicanje održive potrošnje i proizvodnje s održivim ekonomskim rastom.

### **Socijalna jednakost i kohezija**

Ima za cilj promicati demokratsko, socijalno uključivo, kohezivno, zdravo, sigurno i pravedno društvo s poštivanjem temeljnih prava i kulturne raznolikost koja stvara jednake mogućnosti i bori se protiv diskriminacije u svim njezinim oblicima.

### **Ekonomski prosperitet**

Promiče uspješno, inovativno, znanjem bogato, konkurentno i ekološki učinkovito gospodarstvo koje osigurava visoke životne standarde i punu zaposlenost na području cijele Europske Unije.

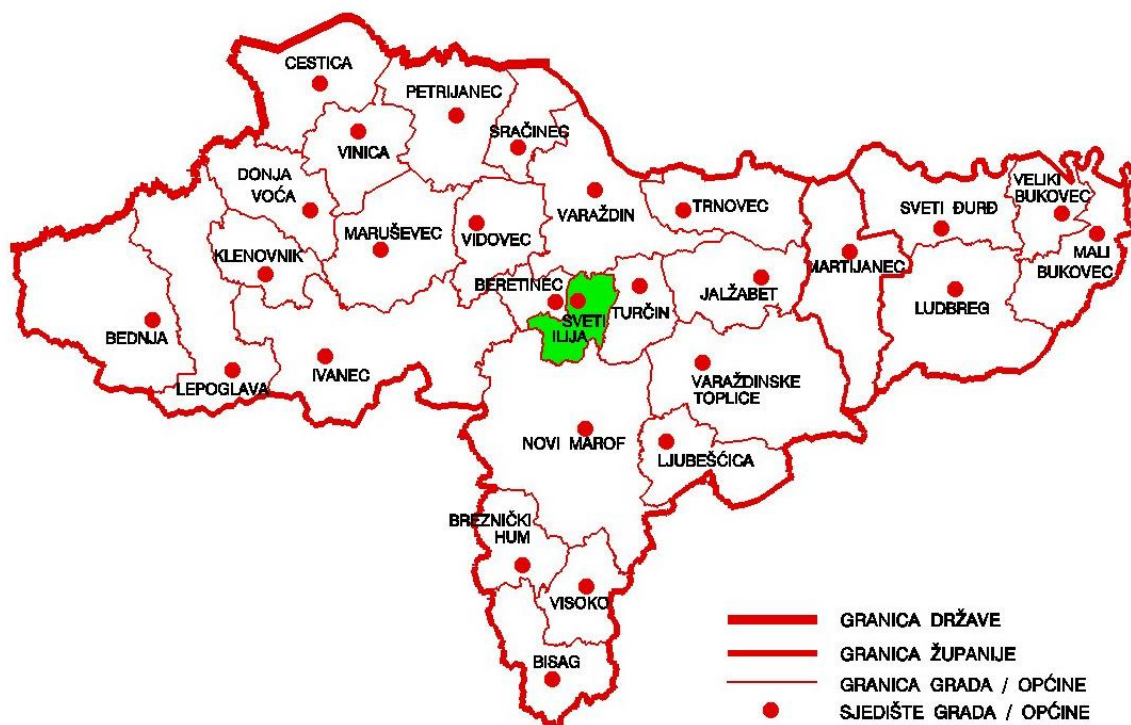


## Osnovna analiza Općine Sveti Ilija

Općina Sveti Ilija nalazi se u Varaždinskoj županiji te je smještena u njenom središnjem dijelu. Površina općine iznosi 17.221 km<sup>2</sup> (podatak iz PPŽ-a). Prema popisu iz 2011. godine, Općina broji 3.511 stanovnika.

Općina Sveti Ilija jedna je od 22 općine i 6 gradova u sastavu Varaždinske županije. Na zapadu graniči s Općinom Beretince, na sjeveru s gradom Varaždinom, na istoku s Općinom Knežinec, a s južne strane s gradom Novi Marof.

Općina Sveti Ilija smještena je dijelom u nizinskom, a dijelom u brežuljkastom području. Sjeverni nizinski dio Općine čini dravska ravnica izgrađena od aluvijalnih naslaga rijeka Drave i Plitvice, središnji dio Općine smjestio se na padinama Varaždinsko – topličkog gorja, a južni u aluvijalnoj dolini rijeke Bednje.



Izvor: Prostorni plan Općine Sveti Ilija

Područje općine Sveti Ilija zauzima 1,37% ukupne površine Varaždinske županije. Prema površini najveće naselje je Beletinec s 5,04 km<sup>2</sup>, odnosno 29,27% od ukupne površine općine. Najmanje po veličini je naselje Križanec površine 0,92 km<sup>2</sup>.

Najviša kota iznosi 306 m/nm (Briška). Područje Općine nalazi se u zoni maksimalnog seizmičkog intenziteta VII stupnja po Mercalli - Cancani - Sieberg skali.

Klima Općine Sveti Ilija je umjerena toplo - kišna klima. Srednja godišnja temperatura zraka iznosi oko 10°C. Najtopliji mjesec je srpanj sa srednjom mjesečnom temperaturom od oko 19°C, a najhladniji siječanj sa srednjom mjesečnom temperaturom od -1°C i jedini je mjesec u godini čija je srednja temperatura niža od 0°C. Godišnji hod količine oborina je kontinentalnog tipa s maksimumom u toplom dijelu godine (travanj do rujna) i sekundarnim maksimumom u kasnu jesen. Sušnih razdoblja nema. Ukupne godišnje količine oborina iznose cca 900 mm. Tijekom godine snježni pokrivač se javlja između 45 i 50 dana (od listopada do svibnja). Prosječne mjesečne vrijednosti relativne vlage zraka su iznad 70%. Mraz se javlja od rujna do svibnja. Posljednjih godina primjećuju se određene klimatske promjene.

### Stanovništvo

Općina Sveti Ilija administrativno se dijeli na 8 naselja: Beletinec, Doljan, Križanec, Krušljevec, Seketin, Tomaševac Biškupečki, Žigrovec i Sveti Ilija koje je ujedno i sjedište općine

Naselje		Površina km <sup>2</sup>	Stanovništvo		Kućanstva		Gustoća
			2001.	2011.	2001.	2011.	naseljenosti
			broj	broj	broj	broj	2011. broj st/km <sup>2</sup>
1	Beletinec	5,04	1032	956	268	271	189,68
2	Doljan	1,16	391	409	115	128	352,58
3	Križanec	0,92	329	324	96	94	352,17
4	Krušljevec	1,93	253	230	77	80	119,17
5	Seketin	2,66	376	387	112	111	145,48
6	Sveti Ilija	2,85	544	615	156	171	215,78
7	Tomaševac Biškupečki	1,16	390	379	108	115	326,72
8	Žigrovec	1,49	217	211	55	60	141,61
	<b>UKUPNO</b>	<b>17,22</b>	<b>3.532</b>	<b>3.511</b>	<b>987</b>	<b>1.032</b>	<b>203,89</b>

Izvor: Zavod za statistiku, Popis stanovništva

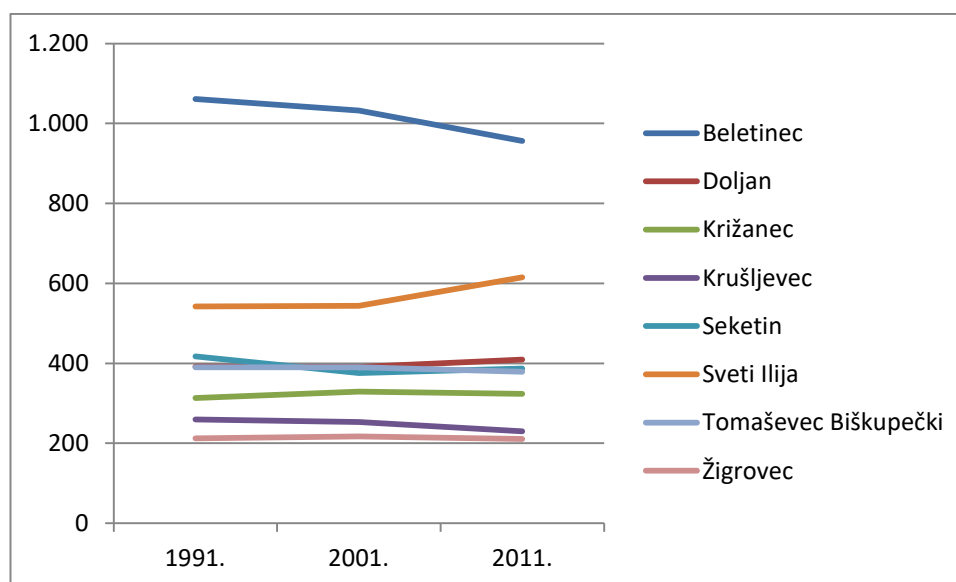
Prema popisu stanovništva iz 2011. godine, Općina Sveti Ilija ima 3.511 stanovnika, odnosno 2,00% ukupnog stanovništva Varaždinske županije (175.951). Prema broju stanovnika najveće je naselje Beletinec s 956 stanovnika, a najmanje Žigrovec s 211 stanovnika. Prevladavaju naselja do 500 stanovnika (izuzetak su naselja Beletinec i Sveti Ilija s brojem do 1.000 stanovnika). Prosječna veličina naselja prema broju stanovnika iznosi 439 stanovnika/naselju. Gustoća naseljenosti na području općine iznosi 203,89 st/km<sup>2</sup>, što je više od gustoće stanovništva na razini Županije (139,50 st/km<sup>2</sup>).

## Demografski razvoj

Demografsku sliku općine Sveti Ilija u proteklih dvadeset godina, karakterizira pad broja stanovnika. U razdoblju od 1991. do 2011. godine ukupan se broj stanovnika smanjio za 76 osoba, odnosno 2,11%. U odnosu na 2001. godinu, broj stanovnika se smanjio za 21 stanovnika, odnosno 0,59%. U posljednjih deset godina, zabilježen je rast broja stanovnika u naselju Doljan, Seketin i Sveti Ilija.

Naselje	1991.	2001.	2011.
Beletinec	1.061	1.032	956
Doljan	392	391	409
Križanec	313	329	324
Krušljevec	260	253	230
Seketin	417	376	387
Sveti Ilija	542	544	615
Tomaševac Biškupečki	390	390	379
Žigrovec	212	217	211
<b>UKUPNO</b>	<b>3.587</b>	<b>3.532</b>	<b>3.511</b>

Izvor: Zavod za statistiku, Popis stanovništva

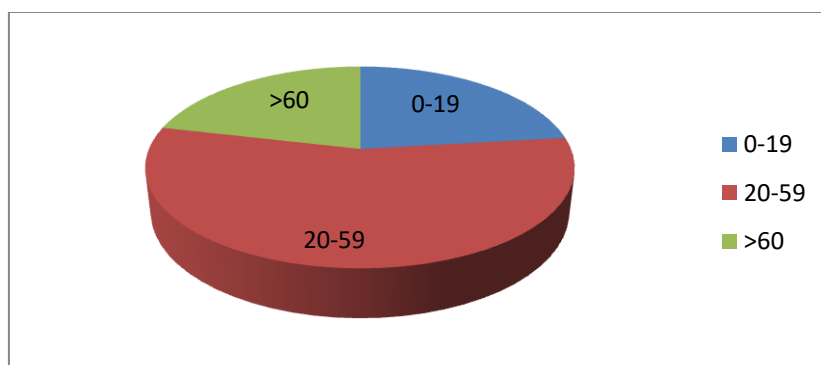


Izvor: Obrada autora

Prema popisu iz 2011. godine, udio stanovnika mlađih od 20 godina (813 iznosi 23,00%, udio stanovnika starosti između 20 i 60 godina (1.947) iznosi 55,00%, dok udio stanovnika od 60 i više godina (751) iznosi 21,00 %. U strukturi stanovništva po spolu, žene (51%) su nešto zastupljenije od muškaraca (49%) u ukupnom broju stanovnika.

Naselje	Spol	Ukupno	Starost		
			0-19	20-59	>60
<b>Općina Sveti Ilija</b>	<b>Ukupno</b>	<b>3.511</b>	<b>813</b>	<b>1947</b>	<b>751</b>
	<b>m</b>	<b>1.717</b>	<b>412</b>	<b>1012</b>	<b>293</b>
	<b>ž</b>	<b>1.794</b>	<b>401</b>	<b>935</b>	<b>458</b>
Beletinec	sv.	956	212	513	231
	m	472	111	269	92
	ž	484	101	244	139
Doljan	sv.	409	98	247	64
	m	203	53	121	29
	ž	206	45	126	35
Križanec	sv.	324	77	182	65
	m	155	36	94	25
	ž	169	41	88	40
Krušljevec	sv.	230	43	119	68
	m	116	24	64	28
	ž	114	19	55	40
Seketin	sv.	387	87	224	76
	m	190	40	121	29
	ž	197	47	103	47
Sveti Ilija	sv.	615	159	342	114
	m	288	70	174	44
	ž	327	89	168	70
Tomaševac Biškupečki	sv.	379	85	202	92
	m	198	38	96	64
	ž	99	21	55	23
Žigrovec	sv.	211	52	118	41
	m	112	31	63	18
	ž	99	21	55	23

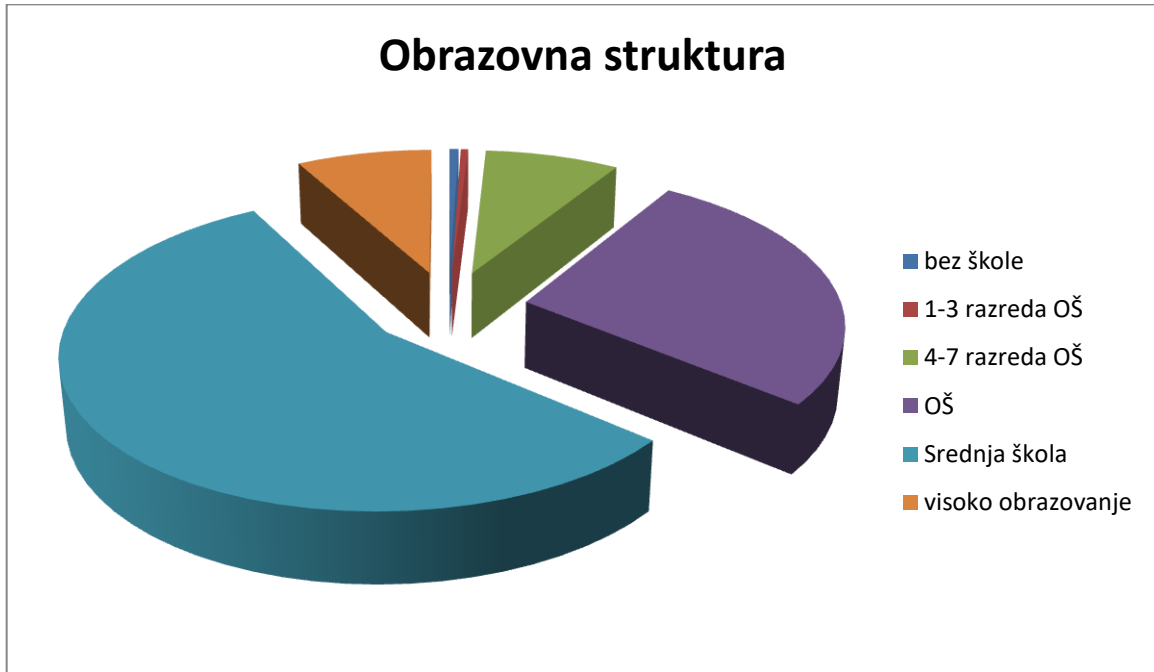
Izvor: Zavod za statistiku, Popis stanovništva



Izvor: Obrada autora

## Obrazovna struktura

Iz tablice u nastavku je vidljivo da je prema popisu stanovništva iz 2011. godine na području Općine Sveti Ilija 16 osoba bilo bez osnovne škole, 13 osoba je imalo završeno između jedan i tri razreda osnovne škole, 234 osobe između četiri i sedam razreda osnovne škole, 796 osoba osnovnu školu, 1645 osoba srednju školu i 236 osoba visoko obrazovanje.



Izvor: Obrada autora

Spol	Ukupno	Bez škole	1 -3 razreda osnovne škole	4 -7 razreda osnovne škole	Osnovna škola	Srednja škola	Visoko obrazovanje				Nepoznato
							Svega	Stručni studij <sup>2)</sup>	Sveučilišni studij <sup>3)</sup>	Doktorat znanosti	
sv.	2.940	16	13	234	796	1.645	236	107	128	1	-
m	1.428	6	2	72	315	916	117	52	65	-	-
ž	1.512	10	11	162	481	729	119	55	63	1	-

Izvor: Zavod za statistiku, Popis stanovništva

## Prirodna obilježja i resursi

Obradive poljoprivredne površine, tj. poljoprivredna tla isključivo osnovne namjene zauzimaju 14,2% područja općine, dok je 43,4% područja "mozaik" mješovitog poljoprivrednog i šumskog zemljišta koji čine manje oranice, vinogradi, voćnjaci, livade, pašnjaci, šumarci.

Poljoprivredne površine (obradive) zauzimaju 221,16 ha površine, od čega je vrijedno obradivo tlo 39,27 ha, a ostala obradiva tla 181,89 ha. Ostale poljoprivredne i šumske površine zauzimaju 718,37 ha (prema podacima iz PPUO).

Prema popisu poljoprivrede iz 2003. godine, od ukupne površine općine (17,22 km<sup>2</sup>) na raspoložive površine poljoprivrednog zemljišta otpada 8,64 km<sup>2</sup>, odnosno 50,17%. U svrhu poljoprivredne proizvodnje koristi se 6,16 km<sup>2</sup> što je 71,29% od ukupno raspoložive površine poljoprivrednog zemljišta, odnosno 35,77% od ukupne površine općine

Ukupna raspoloživa površina poljoprivrednog zemljišta (ha)	Ukupno korišteno poljoprivredno zemljište (ha)	Ostalo zemljište (ha)	Broj katastarskih čestica korištenog zemljišta	Prosječna veličina katastarskih čestica poljoprivrednog zemljišta (ha)
863,8	615,61	248,19	3.951	0,16

Izvor: Prostorni plan Općine Sveti Ilija

Na aluvijalnoj ravni rijeke Plitvice zastupljena su tla koja čine glina, ilovača, glinasta ilovača i praškasta ilovača, a dreniranost je vrlo slaba do nepotpuna. Ova tla su nepovoljnih hidropedoloških, fizikalnih i kemijskih svojstava. Pogodna su za travnjake, a nakon poboljšanja vodozračnih odnosa mogu se stvoriti uvjeti za ratarsku proizvodnju.

Na prijelazu iz doline u brežuljkasti predio zastupljena su tla koja čine les i praškasta ilovača. Tla su kisele reakcije, slabije humozna i nepotpune prirodne dreniranosti, a koriste se većinom kao oranice.

Tla brežuljkastog predjela Varaždinsko-topličkog gorja čine lapor, les, praškasta ilovača te pjeskovita i glinasta ilovača. Dreniranost je umjereno dobra.

U potočnim dolinama potoka koji su pritoci rijeke Bednje zastupljena su tla koja čine ilovača, glina, šljunak, praškasta ilovača i praškasta glina. Dreniranost je vrlo slaba do umjereno dobra.

U dolini rijeke Bednje zastupljena su tla koja čine glinasta ilovača, praškasta glina, ilovača i glinasta ilovača, a dreniranost je vrlo slaba do dobra.

Osnovni problem vezan uz poljoprivredno zemljište je neadekvatno raspolaganje poljoprivrednim zemljištem kao ograničenim resursom od izrazite važnosti (usitnjenost posjeda, nesređeni vlasnički odnosi, onečišćenje tla prekomjernom uporabom sredstava za zaštitu bilja).

## Šume

Područje Općine Sveti Ilija osrednje je zastupljeno šumskim pokrovom. Prema katastarskim podacima korištenim u PPUO, šume zauzimaju 373 ha površine. Većina šuma je u privatnom posjedu, a pod državnim upravom nalazi se 16,28 ha šuma. Šumske površine gospodarske namjene zauzimaju 353,18 ha površine.

Zakonom o šumama utvrđeno je da šumskim prostorom u RH gospodari (upravlja) institucija "Hrvatske šume" d.o.o. Na području Općine Sveti Ilija nadležna je Uprava šuma Podružnica Koprivnica. Državnim šumama gospodari Šumarija Varaždin.

Najveće površine šuma i šumskog zemljišta nalaze se u središnjem dijelu općine. Od šumskih zajednica najzastupljenije su: šuma crne johe s drhtavim šašem, šuma kitnjaka i običnog graba, šuma kitnjaka i običnog graba s trepavičastim šašem, šuma kitnjaka s bekicama, šuma kitnjaka i pitomog kestena, šuma bukve s bekicama te umjetno podignute sastojine – crna joha, bagrem, ariš, obična smreka, američki borovac, obični bor i borovac.

Šumarstvo na području Općine zbog obujma i kvalitete šumskog fonda te načina gospodarenja nije značajna gospodarska djelatnost.

## Voda i vodne površine

Na području Općine Sveti Ilija od značajnijih i većih vodotoka nalaze se rijeka Bednja u južnom rubnom dijelu Općine i potok (lateralni kanal) Piškornica koji teče sjevernim rubom Općine.

Bednja izvire između Maceljske i Ravne gore i nakon 106 km utječe u Dravu. Njena dužina na području Općine iznosi cca 2,52 km. Bednja predstavlja južnu granicu Općine Sveti Ilija i teče u smjeru zapad - istok. Bednja ima pluvijalni (kišni) režim protjecanja, a maksimalni vodostaj nastupa nakon velikih padalina, posebice u jesen i u proljeće. Za vrijeme velikih voda Bednja se izliva iz svojeg korita i to u južnom dijelu naselja Beletinec, no korito rijeke je regulirano tako da ne uzrokuje štetu lokalnom stanovništvu.

Kvaliteta vode rijeke Bednje je III kategorije, dok je propisana (poželjna) kvaliteta vode II kategorija. Na području Općine Sveti Ilija rijeka Bednja prima, kao svoje lijeve pritoke kanal Bužanić (vodotok koji povremeno presušuje) i potoke, od kojih su najznačajniji Brodišće, Beletinec, Krušljevec i Slugovina.

Najduži potok na području Općine je potok Beletinec, koji teče kroz naselje Beletinec, u svom sjevernom dijelu teče kroz šumoviti dio naselja, a u južnom kroz naseljeni dio naselja, te kroz mozaik zemljišta (šume, šumsko zemljište i ostala poljoprivredna tla) utječe u rijeku Bednju. U potok Beletinec utječe Krušljevec i kanal Bužanić.

Sjeverni dio Općine pripada slivu Plitvice, a najznačajniji vodotok je lateralni kanal Piškornica koji jednim dijelom prolazi sjevernom granicom Općine. Piškornica je glavni recipijent potoka koji se slijevaju s južnih obronaka Varaždinsko-topličkog gorja; to su potoci koji teku od juga prema sjeveru: Trdica, Korana, Doljan, Križanec (preko potoka Doljan) i Šajevo.

Kanal Piškornica je vodotok III kategorije (poželjna kvaliteta vode je II kategorija). S obzirom na njegove mogućnosti navodnjavanja, potrebno je ograničiti gradnju uz njega kako bi se spriječila zagađenja podzemnih i nadzemnih voda.



Na području Općine postoji više manjih ribnjaka od kojih su najznačajniji oni u naselju Beletinec, kojima gospodari ŠRK „Keder“ Beletinec (športski ribolov i rekreacija).

Na području Općine prisutne su i podzemne vode u južnom dijelu Varaždinsko - topličkog gorja, a tvori ih dio oborinskih voda i dio voda iz površinskih vodotoka koji se infiltrira u podzemlje.

Vodne površine, odnosno vodotoci zauzimaju 5,3 ha.

Vodotoci su svrstani u skupinu II reda

Naziv	Dužina u km
Korana	3,34
Doljan	3,06
Beletinec	4,28
Neimenovani 1	0,73
Neimenovani 2	0,57
Neimenovani 3	1,90
Neimenovani 4	0,50
Neimenovani 5	0,22
Neimenovani 6	0,35
Pritok Beletinec 1	0,45
Brezinščak	0,42
Košljak 1	1,20
Košljak 2	1,32
Krušljevec	2,74
Buzanić	2,09
Brodišće	1,1
Slugovina	1,54
Pritok Slugovina 1	0,33
Križanec	1,82
Pritok Doljan 1	0,81
Trdica	1,53
Pritok Trdica 1	0,70
Pritok Korana 1	1,00
Šajevo	1,47
Pritok Šajevo 1	0,89
<b>UKUPNO</b>	<b>34,36</b>

Izvor: Općina Sveti Ilija

### **Zaštićeni dijelovi prirode**

Na području Općine Sveti Ilija ne nalazi se niti jedno područje koje je zaštićeno temeljem Zakona o zaštiti prirode (80/13). Međutim, na području Općine nalaze se brojne zaštićene i ugrožene biljne i životinjske vrste te područja koja su sastavni dio nacionalne ekološke mreže, što također ubrajamo među zaštićene prirodne vrijednosti općine.

Iako ne postoji cjelovita inventarizacija flore i faune, prema podacima iz Crvenih knjiga ugroženih vrsta i postojećim stručnim studijama, šire područje Općine stvarno je ili potencijalno područje rasprostranjenosti sljedećih ugroženih i zaštićenih životinjskih vrsta:

- Sisavci: sedam vrsta šišmiša (širokouhi mračnjak, dugokrili pršnjak, dugouhi šišmiš, riđi šišmiš, veliki šišmiš, sivi dugoušan, veliki potkovnjak), puh lješnikar, sivi puh, vidra, europski zec, patuljasti miš, močvarna rovka, vodena rovka, vjeverica;
- Ptice: brojne vrste od kojih su najugroženije golub dupljaš, velika bijela čaplja i škanjac osaš;
- Vodozemci i gmazovi: gatalinka, barska kornjača, ribarica;
- Ribe: brojne vrste od kojih su najugroženije bolen, potočna mrena, karas, šaran, mladica, belica, jez, manjić, piškur, potočna pastrva, nosara i mali vretenac;
- Leptiri: brojne vrste od kojih su najugroženije močvarni plavac, zagasiti livadni plavac, veliki livadni plavac, žutonoga riđa, šareni leptir.

Na području Općine Sveti Ilija, na vlažnim livadama kod Turčina i Črnca Biškupečkog - Grad Varaždin – Velike Senokoše, zabilježena je biljna vrsta *Fritillaria meleagris* L. – kockavica, vrsta koja je zaštićena i ugrožena na nacionalnoj razini. Rezultati akcije prebrojavanja kockavice pokazali su da se najveća nalazišta kockavice u Varaždinskoj županiji nalaze upravo na području Općine Sveti Ilija, na livadama koje se nalaze južno od potoka Piškornice. Kockavica je ugrožena zbog djelovanja čovjeka – promjena vodnog režima, širenja naseljenih područja, pretvaranja livada u obradive površine, kao i ubiranja biljaka u proljeće zbog ukrasnih cvjetova.

Osobito vrijedna krajobrazna područja na području Općine Sveti Ilija mogu se izdvojiti: područje Slugovine (jugoistočni dio Općine), područje šume Vučenica (zapadni dio Općine) te područje uz rijeku Bednju (južni dio Općine). Navedeni predjeli ukupno gledajući odražavaju relativno dobru ekološku cjelovitost i različitost područja, pa intervencije u tim predjelima zahtijevaju primjenu visokih kriterija zaštite prostora i okoliša, kao i krajnje racionalno zauzimanje prostora za eventualnu gradnju.

Sve šume imaju izrazito zaštitnu funkciju pa je potrebno spriječiti svako smanjenje njihovih površina, uključujući i najmanje šumarke. Stoga među prirodne i krajobrazne vrijednosti Općine Sveti Ilija možemo ubrojiti i sve postojeće šumarke, šume, potoke i vodna staništa s pripadajućim širim područjem (vegetacijskim pojasom), kao i sve živice, skupine stabala i pojedinačna stabla unutar Općine.

## **Infrastruktura**

### **Cestovna infrastruktura**

Osnovnu cestovnu mrežu na području Općine Sveti Ilija čini sustav javnih i nerazvrstanih cesta.

Javne ceste su razvrstane u kategoriju državnih, županijskih i lokalnih cesta (prema Zakonu o cestama), čija je uloga kvalitetno povezati područje Općine sa sjedištem Županije, okolnim sjedištima Općina te svim naseljima unutar Općine.

Temeljem Odluke o razvrstavanju javnih cesta, područjem Općine Sveti Ilija prolazi jedna državna, tri županijske i četiri lokalne ceste.

#### **Državna cesta**

- DC 3: G.P. Goričan (gr. R. Mađarske) – Čakovec – Varaždin – Breznički Hum – Zagreb – Karlovac – Rijeka (D8)

Državna cesta prolazi krajnjim istočnim dijelom Općine ukupne dužine 2,2 km.

#### Županijske ceste

Redni broj	Broj ceste	Naziv ceste	Duljina	Širina
1.	2050	A.G. Grada Varaždina – Beretince-Sv.Ilija-Beletinec- Remetinec – Novi Marof (D3)	5,00	6,00
2.	2086	Sveti Ilija (Ž2050) Tomaševac Biškujpečki –D3	2,85	6,00
3.	2105	D35 – Salinovec – Pece-Završje Podbelsko (Ž2050)	1,1	5,50
	Ukupno		8,95	

Izvor: Općina Sveti Ilija

#### Lokalne ceste

Redni broj	Broj ceste	Naziv ceste	Duljina	Širina
1.	25075	Turčin (Ž2048) – Križanec – D3	1,80	5,00
2.	2521	Doljan (Ž2086) – Žigrovec – Seketin – D3	3,70	4,00
3.	25125	Ledinec (Ž2066 – Briška – Beletinec – Krušljevec žlj stanica - Conari	3,64	4,00
4	25127	Beletinec (Ž2050) – Presečno – D3	0,87	4,00
	Ukupno	Ukupno lokalne ceste	10,01	

Izvor: Općina Sveti Ilija

Na području Općine postoji i mreža nerazvrstanih cesta koju čine sve ulice i ceste unutar naselja koje nisu razvrstane u javne ceste, te sve poljske, šumske i ostale putove na teritoriju Općine. Prema Odluci o nerazvrstanim cestama na području Općine Sveti Ilija nalazi se 64,26 km nerazvrstanih cesta. Većina tih cesta je šljunčana ili zemljana, osim cesta i ulica u naseljima koje su asfaltirane.

Najznačajniji cestovni koridor koji prolazi teritorijem Općine je državna cesta DC 3, koja se proteže od sjevera prema jugu Županije te tako omogućuje brz tranzit putnika i tereta prema gradu Varaždinu na sjeveru te gradu Novom Marofu na jugu i dalje prema Zagrebu. Državna cesta DC 3 je tijekom 2011. i 2012. godine renovirana i modernizirana na dionici od Općine Gornji Kneginec do grada Novog Marofa te sada pruža veću sigurnost prometa.

Autocesta ne prolazi teritorijem Općine, a najbliži priključci na autocestu nalaze se u Općini Jalžabet (naplatna postaja Varaždin) i gradu Novom Marofu (naplatna postaja Novi Marof). Županijske ceste povezuju Općinu sa susjednim općinama i gradovima.

ŽC 2050 povezuje Općinu s gradom Novim Marofom na jugu, dok se ŽC 2105 proteže od zapada Općine i povezuje Općinu s gradom Ivancem.

#### Željeznička infrastruktura

Unutar administrativnih granica Općine Sveti Ilija prolazi željeznička pruga za regionalni promet M606 R201 Zaprešić – Zabok – Varaždin – Čakovec. Duljina željezničke pruge na području Općine Sveti Ilija iznosi 6 km i 470 m.

Na pruzi R 201 unutar administrativnih granica Općine Sveti Ilija nalazi se stajalište Krušljevec u KM 77+438, stajalište Sveti Ilija u KM 80+409 i osam željezničko cestovnih prijelaza. Zaštićeni pružni pojas je pojas koji čini zemljište s obje strane željezničke pruge odnosno kolosijeka širine po 100 metara mjereno vodoravno s osi krajnjeg kolosijeka, kao i pripadajući zračni prostor.

Prema studijama HŽ Infrastrukture željeznička pruga R201 Zaprešić – Zabok – Varaždin – Čakovec predviđena je za rekonstrukciju radi osposobljavanja za veće brzine u radu pruge za međunarodni promet.

### **Informacijsko komunikacijska infrastruktura**

Na ovom području postoji Poštanski ured Sveti Ilija koji obavlja poslove prijema i dostave različitih vrsta pošiljaka. Ured pokriva područje od 5 naselja, a to su: Beletinec, Doljan, Krušljevec, Sveti Ilija i Žigrovec. Preostala tri naselja: Križanec, Seketin i Tomaševac Biškupečki pokriva Poštanski ured Turčin.

Poštanski ured u Svetom Iliji pokriva područje od cca 12,63 km<sup>2</sup> i posluhuje 2.437 stanovnika, čime je osigurana zadovoljavajuća pristupačnost poštanske mreže na tom području i kvalitetno zadovoljenje potreba korisnika u jednom dužem vremenskom periodu. Otvaranje novih ureda za sada nije predviđeno, mada je pokrivenost istima nešto niža od državnog prosjeka.

Izgrađenost telekomunikacijske mreže (nadalje: TK) na području Općine Sveti Ilija je zadovoljavajuća. TK promet obavlja više operatera, za razliku od ranijeg sustava u kojem je sve obavljao jedan operater.

Naselja Općine obuhvaćena su s četiri pristupne TK mreže s pripadajućim udaljenim pretplatničkim stupnjevima (RSS Sveti Ilija, RSS Turčin, RSS Filipići i RSS Lužan). Za prijenosni medij u spojnoj mreži se koriste svjetlovodni kabeli.

Osnovna fiksna TK mreža je u potpunosti realizirana, a za južno područje Općine (Beletinec i Krušljevec) planirana je nova mreža s pristupnim čvorom u Beletincu.

Za nove zone, odnosno veća proširenja postojećih zona, koje se planiraju izmjenama i dopunama Prostornog plana bit će potrebno proširiti TK mrežu.

Što se mobilne telekomunikacije tiče, u Općini Sveti Ilija trenutno ne postoji niti jedna bazna stanica. Pokrivanje GSM signalom osigurano je baznim stanicama iz okolnih Općina. TK mrežom u NMT8 sustavu (Nordic Mobile Telephony) i u sustavu globalne pokretne mreže, upravlja „T-mobile“, dok je drugi operater po pokrivenosti tog područja „VIPnet“ d.o.o. Ukupan broj i lokacije osnovnih postaja mobilne komunikacijske mreže treba optimizirati s obzirom na prirodne i krajobrazne vrijednosti i vrijednosti izgrađenih struktura. U svakom slučaju, postoji potreba za poboljšanjem pokrivanja, uvođenjem novih usluga i tehnologija te za povećanjem kapaciteta mreže.

### **Vodoopskrba**

Mreža vodoopskrbnih cjevovoda i hidranata izvedena je na većem dijelu Općine. Područje Općine uglavnom je pokriveno javnim vodovodom sukladno Studiji vodoopskrbe Varaždinske županije. Distributer za cijelo područje Općine je tvrtka Varkom d.d. iz Varaždina. Sustav Regionalnog

vodovoda "Varaždin", putem kojeg se snabdijeva i područje Općine Sveti Ilija, podijeljen je na četiri karakteristične vodoopskrbne zone, koje zajedno predstavljaju cjelinu, a koja je temeljena na vodi vodocrpilišta "Varaždin" te izvorištu "Bela".

Prema navedenoj podjeli područje Općine Sveti Ilija spada u južnu vodoopskrbnu zonu, tj. zonu "D". Općina se nalazi u sjevernom dijelu zone "D", tj. u vodoopskrbnom području "1", u podzoni "a".

Opskrba vodom ove zone obavlja se posredstvom vodospremnika "Lužan 1" te djelomice posredstvom sustava "Bela". Naselja Ilija, Doljan, Seketin, Žigrovec, Tomaševac i Križanec imaju opskrbu vodom preko vodospreme "Lužan 1", a naselja Beletinec i Krušljevec preko sustava "Bela". Ukupna dužina cjevovoda je 43393 m.

### **Odvodnja**

Problem odvodnje i pročišćavanja otpadnih voda na području Općine Sveti Ilija dosad nije riješen, što je naglašen problem s obzirom na razvijenu vodovodnu mrežu. Otpadne vode iz domaćinstava prikupljaju se putem individualnih septičkih jama, a oborinske vode odvoje otvorenim jarcima u lokalne vodotoke i kanale uz prometnice, bez ikakvog pročišćavanja. Trenutno je u pripremi projekt Aglomeracije Varaždin koji će biti financiran iz EU sredstava, a obuhvaća naselja Doljan, Tomaševac Biškupečki, Žigrovec i Doljan.

### **Gospodarenje otpadom**

U Općini se sustavno radi na uspostavi primarne selekcije otpada.

Sakupljanjem i odvozom komunalnog otpada nisu obuhvaćena sva domaćinstva. Prema evidenciji tvrtke Čistoća d.o.o. obuhvaćena su 837 domaćinstva, dok prema podacima Državnog zavoda za statistiku sukladno popisu stanovništva iz 2011. godine na području općine su 1.032 kućanstava, iz čega proizlazi da nije cijelo područje općine prekriveno odvozom otpada.

Komunalni otpad se zbrinjava odlaganjem na službeno odlagalište „Johovača“ u općini Velika Trnovitica (Garešnica). Odlagalištem upravlja Tvrtka Komunalac d.o.o. Garešnica.

Skupljanje i odvoz miješanog komunalnog otpada s područja općine Sveti Ilija provodi se dva puta mjesečno, odnosno svaki drugi tjedan jedanput. Odvoz selektivnog otpada: papir, karton, plastika, metali, tetrapak odvozi se jedanput mjesečno dok se staklo, tekstil, odjeća i obuća odvoze svaka dva mjeseca.

Odvojeno sakupljanje otpada obavlja se u kućanstvima za otpadni papir i karton putem plavih kontejnera, plastika, metali i tetrapak putem žutih vreća, staklo zelenih vreća i tekstil, odjeća i obuća putem smeđih vreća.

Glomazni otpad se odvozi po pozivu korisnika „na kućnom pragu“. Zbrinjavanje biootpada se vrši vlastitim kompostiranjem u vrtu. Za obavljanje svoje djelatnosti sakupljanja i odvoza otpada s područja općine Sveti Ilija koriste se dva specijalna vozila zatvorenog tipa (smećara) s potisnom pločom volumena 16 m<sup>3</sup>. Cijena prikupljanja i odvoza otpada određena je Ugovorom o koncesiji, a

temelji se na volumenu posude. Komunalni otpad se odvozi svaki drugi tjedan (isto ljeti i zimi), svakih 14 dana, a selektivni otpad se odvozi jednom ili dva puta mjesečno (isto ljeti i zimi).

### **Gospodarstvo**

Prostornim planom uređenja općine Sveti Ilija planirane su dvije gospodarska zona Tomaševac-Križanec površine 216.312 m<sup>2</sup>, u kojoj su već započete određene aktivnosti u realizaciji gospodarskih sadržaja te zona Sveti Ilija površine 30.458 m<sup>2</sup>. U gospodarskoj zoni planirane su poslovne građevine, proizvodni i prerađivački pogoni, servisne i zanatske radionice, pilane, skladišta, sajmišta i sl., te ostale prateće građevine i potrebna infrastruktura, kao i energetske građevine koje koriste obnovljive izvore energije.

Iz tablice o poslovanju gospodarstvenika u 2015. godini vidljivo je da je najviše poduzeća djelovalo u sektoru trgovine na malo, popravku motornih vozila gdje je bilo evidentirano 12 poduzeća, zatim slijedi prerađivačka industrija s 9 poduzeća i građevinarstvo s 3 poslovna subjekta. Od ukupno 34 gospodarska subjekta koja su predala financijska izvješća za 2015. godinu, 24 gospodarska subjekta ostvarila su dobit dok ih je 8 poslovalo s gubitkom.

Prosječna neto plaća isplaćena u 2015. godini na području Općine Sveti Ilija iznosila je 3.658 kn.

U nastavku se nalaze tablice o stanju gospodarstva za 2015. godinu. Izvor tablica je Financijska agencija.

Djelatnost		Broj poduzetnika tekuće razdoblje			Ukupni prihodi			Ukupni rashodi			Dobit prije oporezivanja			Gubitak prije oporezivanja		
PD	Naziv	ukupno	dobitaši	gubitaši	Prethodna godina	Tekuća godina	Indeks	Prethodna godina	Tekuća godina	Indeks	Prethodna godina	Tekuća godina	Indeks	Prethodna godina	Tekuća godina	Indeks
A	POLJOPRIVREDA, ŠUMARSTVO I RIBARSTVO	1	1		4.245	4.450	104,8	4.053	4.115	101,5	192	335	174,2			
B	RUDARSTVO I VAĐENJE	1	1		475	322	67,9	426	292	68,7	49	30	61,0			
C	PRERAĐIVAČKA INDUSTRIJA	9	7	2	41.635	47.035	113,0	40.952	46.104	112,6	1.218	2.592	212,7	535	1.661	310,5
F	GRAĐEVINARSTVO	3	3		11.881	12.899	108,6	11.683	12.498	107,0	306	401	130,9	108		
G	TRGOVINA NA VELIKO I NA MALO; POPRAVAK MOTORNIH VOZILA I MOTOCIKALA	12	9	3	15.654	16.217	103,6	15.203	15.627	102,8	491	594	121,0	40	4	11,1
H	PRIJEVOZ I SKLADIŠTENJE	2	2		11.021	12.691	115,2	10.244	11.020	107,6	777	1.671	215,1			
I	DJELATNOSTI PRUŽANJA SMJEŠTAJA TE PRIPREME I USLUŽIVANJA HRANE	2	1	1	205	1.143	556,5	203	1.082	533,6	2	95	3.795,9		34	
M	STRUČNE, ZNANSTVENE I TEHNIČKE DJELATNOSTI	2	2		463	854	184,4	347	563	162,3	116	291	250,6			
Q	DJELATNOSTI ZDRAVSTVENE ZAŠTITE I SOCIJALNE SKRBI	1		1	52	112	214,0	47	113	238,4	5				1	
R	UMJETNOST, ZABAVA I REKREACIJA	1		1				0	0	100,0				0	0	100,0
<b>Ukupno</b>		34	26	8	85.631	95.721	111,8	83.157	91.415	109,9	3.157	6.008	190,3	683	1.702	249,2

Izvor: FINA

Tablica (2/3)								iznosi u tisućama kuna					
Djelatnost		Porez na dobit			Dobit razdoblja			Gubitak razdoblja			Dobit razdoblja (+) ili gubitak razdoblja (-)		
PD	Naziv	Prethodna godina	Tekuća godina	Indeks	Prethodna godina	Tekuća godina	Indeks	Prethodna godina	Tekuća godina	Indeks	Prethodna godina	Tekuća godina	Indeks
A	POLJOPRIVREDA, ŠUMARSTVO I RIBARSTVO	42	70	164,8	150	265	176,8				150	265	176,8
B	RUDARSTVO I VAĐENJE	19	6	33,8	30	24	77,7				30	24	77,7
C	PRERAĐIVAČKA INDUSTRIJA	290	558	192,6	929	2.034	219,0	535	1.661	310,5	394	373	94,7
F	GRAĐEVINARSTVO	101	117	116,2	205	283	138,2	108			98	283	290,6
G	TRGOVINA NA VELIKO I NA MALO; POPRAVAK MOTORNIH VOZILA I MOTOCIKALA	90	122	135,7	401	472	117,7	40	4	11,1	361	467	129,5
H	PRIJEVOZ I SKLADIŠTENJE	162	144	88,8	615	1.527	248,4				615	1.527	248,4
I	DJELATNOSTI PRUŽANJA SMJEŠTAJA TE PRIPREME I USLUŽIVANJA HRANE	0	19	3.798,8	2	76	3.795,1		34		2	42	2.078,3
M	STRUČNE, ZNANSTVENE I TEHNIČKE DJELATNOSTI	25	58	229,8	91	232	256,5				91	232	256,5
Q	DJELATNOSTI ZDRAVSTVENE ZAŠTITE I SOCIJALNE SKRBI				5				1		5	-1	-
R	UMJETNOST, ZABAVA I REKREACIJA							0	0	100,0	0	0	100,0
<b>Ukupno</b>		730	1.095	150,0	2.427	4.913	202,4	683	1.702	249,2	1.744	3.212	184,1

Izvor: FINA



Tablica (3/3)								iznosi u tisućama kuna					
Djelatnost		Troškovi osoblja			Neto plaće i nadnice			Prosječan broj zaposlenih na bazi sati rada			Prosječna mjesečna neto plaća po zaposlenom u kunama		
PD	Naziv	Prethodna godina	Tekuća godina	Indeks	Prethodna godina	Tekuća godina	Indeks	Prethodna godina	Tekuća godina	Indeks	Prethodna godina	Tekuća godina	Indeks
A	POLJOPRIVREDA, ŠUMARSTVO I RIBARSTVO	850	838	98,7	547	541	99,0	10	9	90,0	4.555	5.008	109,9
B	RUDARSTVO I VAĐENJE	257	223	87,0	172	144	83,8	5	3	60,0	2.861	3.995	139,6
C	PRERAĐIVAČKA INDUSTRIJA	7.227	9.928	137,4	4.655	6.538	140,4	120	156	130,0	3.233	3.492	108,0
F	GRAĐEVINARSTVO	1.538	1.792	116,5	1.034	1.195	115,6	23	26	113,0	3.745	3.830	102,3
G	TRGOVINA NA VELIKO I NA MALO; POPRAVAK MOTORNIH VOZILA I MOTOCIKALA	1.454	1.480	101,8	942	968	102,7	21	21	100,0	3.740	3.842	102,7
H	PRIJEVOZ I SKLADIŠTENJE	1.075	1.378	128,2	664	854	128,7	15	17	113,3	3.686	4.185	113,5
I	DJELATNOSTI PRUŽANJA SMJEŠTAJA TE PRIPREME I USLUŽIVANJA HRANE	46	278	599,3	31	188	600,1	4	7	175,0	653	2.240	342,9
M	STRUČNE, ZNANSTVENE I TEHNIČKE DJELATNOSTI	164	262	159,8	100	164	164,3	1	2	200,0	8.296	6.815	82,1
Q	DJELATNOSTI ZDRAVSTVENE ZAŠTITE I SOCIJALNE SKRBI		47			30			1			2.541	
R	UMJETNOST, ZABAVA I REKREACIJA												
<b>Ukupno</b>		12.612	16.227	128,7	8.144	10.622	130,4	199	242	121,6	3.410	3.658	107,2

Izvor: FINA

Prema uvidu u obrtni registar na području Općine Sveti Ilija aktivan je 31 obrt. U nastavku se nalazi popis obrta koji djeluju na području Općine Sveti Ilija.

#### Popis obrta

Rbr.	Naziv obrta
1.	AD SERVICES, obrt za poslovno savjetovanje, vl. Ivana Đurđek, Seketin, Vladimira Nazora 33
2.	ALU PVC STOLARIJA, obrt za proizvodnju i usluge, vl. Rajko Kralj, Sveti Ilija, Vilima Cecelja 6
3.	AUTOPRIJEVOZ DAMIR ŠEGOVIĆ, DOLJAN, LJ. GAJA 6
4.	AUTOPRIJEVOZNIČKI OBRT, SINIŠA BANIĆ, BELETINEC, LIVADSKA 2
5.	AUTOPRIJEVOZNIK LJUBOMIR BOROVIĆ, DOLJAN, RADNIČKA 16
6.	AUTOPRIJEVOZNIK MARINKO CEPANEC, TOMAŠEVEC BIŠKUPEČKI, VLADIMIRA NAZORA 1
7.	BRAZDA, obrt za pružanje usluga u poljoprivredi, vl. Mladen Kefelja, Beletinec, Stjepana Radića 24
8.	CEPANEC, zajednički obrt za uzgoj cvijeća, vl. Karmenka i Ivica Cepanec, Doljan, Ulica bana Jelačića 12
9.	"CHINCHILLA FARM", ZDRAVKO OSTROŠKI, BELETINEC, RADNIČKA 42
10.	Clarus, obrt za računalno programiranje, vl. Tomica Bošnjak, Beletinec, Ulica A. Starčevića 2
11.	DOULA ANTONELA, obrt za edukaciju i savjetovanje, vl. Antonela Brajković Cesar, Žigrovec, Bana Jelačića 30
12.	FRIZERSKI SALON "3 E", BLAŽENKA VUK, SEKETIN, V. NAZORA 13
13.	FRIZERSKI SALON "ANA", ANA KLIČEK CIKAČ, BELETINEC, STJEPANA RADIĆA 54
14.	FRIZERSKI SALON "SANDRA", SANDRA POŽGAJ, DOLJAN, BANA JELAČIĆA 52
15.	"GAŠO" , PROIZVODNJA, TRGOVINA I USLUGE, STJEPAN GAŠPARIĆ, TOMAŠEVEC BIŠKUPEČKI, BANA JELAČIĆA BB
16.	Gavran, obrt za vođenje, organizaciju, razvoj i kontrolu proizvodnje, vl. Spomenko Gavran, Tomaševac Biškupečki, Zagrebačka 2/2
17.	GRAĐEVINARSTVO HORVAT, STJEPAN HORVAT, SVETI ILIJA, IVANA STANKUSA 1A
18.	HRASTIĆ, sezonski obrt za održavanje zelenih površina, vl. Krunoslav Hrastić, Žigrovec, Bana Jelačića 14
19.	InfoWebPlus, internet usluge, Branimir Špigel, Sveti Ilija, Vinogradska 39/1
20.	KERAMIČARSKI OBRT DRAGAN KANIŠKI, SEKETIN, JURISIĆEVA 16
21.	KIRIN, zajednički obrt za sječu drva, vl. Danijel Kirin i Marija Marčun, Seketin, Zavrtna 1
22.	KOLAR, obrt za prijevoz, vl. Damir Kolar, Doljan, Vinogradska 14
23.	KROJAČKI OBRT "VALENTINO", ŠTEFICA KRZNAR, BELETINEC, STJEPANA RADIĆA 9
24.	MILE, obrt za niskogradnju i usluge, vl. Miljenko Mikac, Križanec, Stjepana Labaša 40
25.	MLADEN, obrt za ugostiteljstvo, vl. Mladen Cepanec, Tomaševac Biškupečki, Bana Jelačića 30
26.	MONTAŽA I ODRŽAVANJE PLINSKIH TROŠILA "PLIN-MONT", JOSIP POSAVEC-LONČARIĆ, ŽIGROVEC, VLADIMIRA NAZORA 70
27.	ROGINEK, obrt za ugostiteljstvo i usluge, vl. Dražen Roginek, Križanec, Zagrebačka 108
28.	SIMONT INSTALACIJE, obrt za izvođenje instalacija za grijanje, vl. Saša Siročić, Beletinec, Stjepana Radića 3
29.	TESARSKI I KROVOPOKRIVAČKI OBRT, MARIJAN BARULEK, DOLJAN, RADNIČKA 30
30.	TOKARSKA RADIONA, RAJKO KOŠČAK, DOLJAN, BANA JELAČIĆA 7
31.	TRANSPORTI MARTINEZ, STJEPAN MARTINEZ, BELETINEC, STJEPANA RADIĆA 49

Izvor: Obrtni registar

#### Nezaposlenost

Prema evidenciji Hrvatskog zavoda za zapošljavanje na dan 31.10.2016. godine na području Općine Sveti Ilija bilo je registrirano 86 nezaposlenih osoba, od čega 43 žene i 43 muškarca. Bez osnovne škole bile su registrirane 3 osobe, sa završenom osnovnom školom 22 osobe, sa završenom srednjom školom u trajanju do tri godine 36 osoba, sa završenom četverogodišnjom srednjom školom 15 osoba, prvim stupnjem fakulteta 3 osobe i završenim fakultetom, magisterijem i doktoratom 7 osoba.

	Ukupno			Bez škole i nezavršena OŠ			osnovna škola			Srednja škola do 3 godine			SŠ za zanimanja u trajanju 4 godine i više			prvi stupanj fakulteta			Fakulteti, magisterij, doktorat		
	uk	m	ž	uk	m	ž	uk	m	ž	uk	m	ž	uk	m	ž	uk	m	ž	uk	m	ž
Sveti Ilija	86	43	43	3	2	1	22	11	11	36	19	17	15	7	8	3	1	2	7	3	4

Izvor: Hrvatski zavod za zapošljavanje

## **Poljoprivreda**

Prema statističkim podacima za 2015. godinu koje vodi Agencija za plaćanja u poljoprivredi, ribarstvu i ruralnom razvoju vidljivo je da je na području Općine Sveti Ilija registrirano 147 poljoprivrednih gospodarstava, od čega 142 OPG-a, 2 obrta, 2 trgovačka društva i 1 ostalo. Iz podataka o broju stoke na području Općine Sveti Ilija vidljiv je podatak da je u 2015. godini evidentirano 288 grla stoke na 45 poljoprivrednih gospodarstava.

Od poljoprivrednih kultura na području Općine prema Jedinstvenom zahtjevu iz 2015. godine vidljivo je da je 60,15 ha pod površinama kukuruza, 34,14 od livadama, 6,34 ha pod plemenitom vinovom lozom, 7,07 ha pod ječmom, te 6,84 ha pod pšenicom. Ostale kulture ne zauzimaju značajne površine.

	OBITELJSKO GOSPODARSTVO		OBITELJSKO GOSPODARSTVO Ukupni zbroj	OBRT		OBRT Ukupni zbroj	OSTALI M	OSTALI Ukupni zbroj	TRGOVAČKO DRUŠTVO M	TRGOVAČKO DRUŠTVO Ukupni zbroj	Ukupno
	F	M		F	M						
Općina Sveti Ilija	47	95	142	1	1	2	1	1	2	2	147
Beletinec	14	24	38		1	1			1	1	40
Doljan	3	8	11	1		1					12
Križanec	2	7	9								9
Krušljevec	3	3	6								6
Seketin	6	13	19								19
Sveti Ilija	12	21	33				1	1	1	1	35
Tomaševac Biškupečki	2	10	12								12
Žigrovec	5	9	14								14
<b>Ukupno</b>	<b>47</b>	<b>95</b>	<b>142</b>	<b>1</b>	<b>1</b>	<b>2</b>	<b>1</b>	<b>1</b>	<b>2</b>	<b>2</b>	<b>147</b>

	Vrsta životinje		KOKOŠI/PI LIĆI	KONJI	KOZE	OVCE	PURE	SVINJE	Ukupno Broj grla	Ukupno Broj PG-a						
	GOVEDO															
	Broj grla	Broj PG-a														
Općina Sveti Ilija	105	22	17	2	8	5	121	5	9	1	15	3	13	7	288	45
Beletinec	64	7	6	1	3	2	9	3	9	1	5	1	9	4	105	19
Doljan	8	3			1	1					6	1	2	1	17	6
Križanec							109	1							109	1
Krušljevec	1	1			2	1									3	2
Seketin	5	3					3	1							8	4
Sveti Ilija	16	6											1	1	17	7
Tomaševac Biškupečki			11	1							4	1	1	1	16	3
Žigrovec	11	2			2	1									13	3
<b>Ukupno</b>	<b>105</b>	<b>22</b>	<b>17</b>	<b>2</b>	<b>8</b>	<b>5</b>	<b>121</b>	<b>5</b>	<b>9</b>	<b>1</b>	<b>15</b>	<b>3</b>	<b>13</b>	<b>7</b>	<b>288</b>	<b>45</b>

<b>Vrsta PG</b>	<b>Vrsta uporabe</b>	<b>Traženo ha</b>	<b>Sektor</b>	<b>Kultura/obilježje krajobraza</b>
OPG	Mješoviti višegodišnji nasadi	0,05	plemenita vinova loza	plemenita vinova loza
OPG	Oranica	0,24	ljekovito bilje	lavanda
OPG	Oranica	0,10	povrće	luk
OPG	Oranica	0,02	povrće	paprika
OPG	Voćnjak	0,07	voćne vrste	breskve
OPG	Voćnjak	0,10	voćne vrste	jabuke
OPG	Voćnjak	0,23	voćne vrste	orah
OBRT	Oranica	0,63	uljarice	tikva uljanica
OBRT	Voćnjak	0,07	voćne vrste	orah
OPG	Oranica	1,95	soja	soja
OPG	Pašnjak	2,50	pašnjaci	pašnjaci
OPG	Mješoviti višegodišnji nasadi	0,30	voćne vrste	miješani nasad voćnih vrsta
OPG	Oranica	0,61	žitarice	ječam-jari
OPG	Oranica	1,02	žitarice	tritikale-ozime
OPG	Oranica	0,64	ugar	ugar
OPG	Oranica	0,66	žitarice	zob-jara
OPG	Oranica	0,76	žitarice	zob-ozima
OPG	Oranica	0,18	krmno bilje	stočna repa
OPG	Oranica	0,49	povrće	grah
OPG	Oranica	2,82	krmno bilje	lucerna
OPG	Oranica	1,52	krmno bilje	djetelina
OPG	Oranica	8,64	krmno bilje	trave i travolika paša
OPG	Oranica	1,37	uljarice	tikva uljanica
OPG	Oranica	0,54	povrće	kućni vrt
OPG	Oranica	0,81	povrće	krumpir
OPG	Oranica	6,84	žitarice	pšenica-ozima
OPG	Oranica	7,07	žitarice	ječam-ozimi
OPG	Voćnjak	3,69	voćne vrste	miješani nasad voćnih vrsta
OPG	Vinograd	6,34	plemenita vinova loza	plemenita vinova loza
OPG	Livada	34,14	livade	livade
OPG	Oranica	60,15	žitarice	kukuruz

Izvor: Agencija za plaćanja u poljoprivredi, ribarstvu i ruralnom razvoju (za sve tri tablice)

## **Zdravstvo i socijalna skrb**

Zdravstvenom zaštitom obuhvaćene su sve kategorije stanovništva (djeca, mladi, žene, radnici i umirovljenici) na području Općine. Na osnovu dobivene koncesije, zdravstvenu djelatnost obavljaju 2 tima liječnika opće obiteljske medicine. Od toga jedan tim liječnika u privatnim prostorima u Svetom Iliji, a drugi u prostorima Doma zdravlja Varaždinske županije u Beletincu. U naselju Beletinec nalazi se i ordinacija dentalne medicine, međutim većina stanovništva Općine, osim Beletinca, ovu vrstu usluge zbog blizine drugih dentalnih ordinacija obavlja u susjednim općinama (Beretinec i Turčin).

Radno vrijeme ordinacija usklađeno je s potrebama svih kategorija korisnika zdravstvenih usluga, a uvedeni su i programi centralnog naručivanja u suradnji s Općom bolnicom Varaždin i Varaždinskom županijom.

Na području općine Sveti Ilija mogu se obaviti i ljekarničke usluge i to u ljekarni Sveti Ilija i ljekarničkom depou u Beletincu.

Usluge Zavoda za javno zdravstvo, hitne medicinske pomoći i specijalističke usluge stanovnicima Općine pružene su u Varaždinu.

Centar za socijalnu Skrb Varaždin pokriva brigu o socijalno potrebnim osobama

## **Školstvo**

Dječji vrtić „Anđeo“ započeo je s radom 2004. godine. To je katolički vjerski vrtić, a osnovale su ga sestre kćeri Božje Ljubavi, odnosno njihov samostan Presvetog Trojstva u Svetom Iliji. Vrtić, osim redovnog programa u trajanju od 10 sati provodi i predškolski odgoj te organizira igraonice. Sva tri programa godišnje pohađa do osamdesetak mališana. Nema jasličke grupe. U vrtiću rade tri odgajateljice. Kapacitet vrtića je 25 djece

Vrtić radi po izvedbenom planu i programu predškolskog odgoja koji je potvrdilo Ministarstvo znanosti, obrazovanja i sporta RH.

Organiziraju se druženja roditelja i djece u prostorijama vrtića u vidu radionica na najrazličitije teme. Jedan dio djece pohađa vrtić u susjednim jedinicama lokalne samouprave.

U okviru osnovnoškolskog obrazovanja na području općine Sveti Ilija djeluju Osnovna škola „Vladimir Nazor“ Sveti Ilija i Osnovna škola „Beletinec“.

Školsko područje OŠ „Vladimir Nazor“ Sveti Ilija obuhvaća naselja Sveti Ilija, Žigrovec, Doljan, Tomaševac Biškupečki, Križanec i Seketin te naselje Beretinec na području Općine Beretinec, a OŠ „Beletinec“ naselja Beletinec i Krušljevec. Zbog blizine škole manji broj djece iz naselja Podevčevo također pohađa školu u Beletincu.

Učenici škole „Vladimir Nazor“ u Svetom Iliji, koji su udaljeni 3 i više kilometara od škole, u školu putuju organiziranim prijevozom .

Učenici srednjoškolsko obrazovanje nastavljaju u Varaždinu, Čakovcu i Vinici u različitim obrazovnim programima. Većina učenika koristi vlak kao prijevozno sredstvo.

Zbog blizine Varaždina, kao i zbog demografske situacije u Općini zasad nije racionalno planirati tu razinu obrazovanja.

Jedan dio učenika po završetku srednje škole nastavlja više i visoko obrazovanje u Varaždinu, Čakovcu, Zagrebu, Osijeku, Rijeci i drugim gradovima u RH ali i u inozemstvu.

### Civilni sektor

Na području Općine Sveti Ilija prema uvidu u registar udruga aktivno je 18 udruga. Područje djelovanja udruga je zaštita imovine i ljudi, sport, poljoprivredne djelatnosti, kulturne i umjetničke djelatnosti te aktivnosti žena i osoba treće životne dobi. U nastavku se nalazi tablica s popisom aktivnih udruga na području Općine Sveti Ilija.

Dobrovoljno vatrogasno društvo Beletinec-Krušljevec	Ulica Stjepana Radića 19, Beletinec
Nogometni klub "Bednja" Beletinec	Stjepana Radića 19, Beletinec
Streljačko društvo "Čevo" Beletinec	S.Radića 4, Beletinec
Mladež sela Doljan	Bana Josipa Jelačića 9, Doljan
Udruga vinogradara i voćara "GROZDEK" Općine Sveti Ilija	Vilima Cecelje 3, Sveti Ilija
Kulturno umjetničko društvo Beletinec	Stjepana Radića 19, Beletinec
Društvo za šport i rekreaciju Tomaševac Biškupečki	Augusta Šenoae 22, Tomaševac Biškupečki
Malonogometni klub "Kneginec-Križanec"	Stjepana Labaša 44, Križanec
Rekreativno-sportska udruga Seketin	Vladimira Nazora 68, Seketin
Glazbena nakupina Barok	V. Cecelje 35, Sveti Ilija
Društvo za šport i rekreaciju Doljan	Željeznički nasip 1, Doljan
Vatrogasna zajednica Općine Sveti Ilija	Trg J. Godrijana 2, Sveti Ilija
Udruga "Moj hobi"	Školska 7, Sveti Ilija
Dobrovoljno vatrogasno društvo Sveti Ilija	Školska 25, Sveti Ilija
Nogometni klub Obreš Sveti Ilija	Aleja hrvatskih branitelja 10, Sveti Ilija
Športski ribolovni klub "Keder" Beletinec	Stjepana Radića 100, Beletinec
Udruga umirovljenika Općine Sveti Ilija	Trg J.Gordijana 2, Sveti Ilija
"Udruga žena Općine Sv. Ilija-selo Doljan"	Radnička 5, Doljan

Izvor: Registar udruga



## SWOT ANALIZA OPĆINE SVETI ILIJA

SNAGE	SLABOSTI
<p><b>POLOŽAJ, PRIRODNI RESURSI I OKOLIŠ</b></p> <ul style="list-style-type: none"> <li>- povoljan geoprometni položaj (autocesta Zagreb - Budimpešta i blizina Varaždina)</li> <li>- pokrivenost vodoopskrbom</li> <li>- očuvan okoliš</li> <li>- izgrađena infrastruktura</li> <li>- organizirano sakupljanje otpada</li> </ul> <p><b>GOSPODARSTVO</b></p> <ul style="list-style-type: none"> <li>- relativno veliki broj poduzeća</li> <li>- tradicionalna poljoprivreda</li> </ul> <p><b>DRUŠTVENE DJELATNOSTI</b></p> <ul style="list-style-type: none"> <li>- kulturna baština</li> <li>- razvijeno osnovno školsko obrazovanje</li> <li>- razvijen sustav stipendiranja</li> <li>- zadovoljavajuća sportska infrastruktura</li> <li>- djelatnosti udruga diversificirane</li> </ul>	<p><b>POLOŽAJ, PRIRODNI RESURSI I OKOLIŠ</b></p> <ul style="list-style-type: none"> <li>- sustav odvodnje ne postoji</li> <li>- usitnjenost poljoprivrednih površina</li> <li>- nedovoljna valorizacija kulturne baštine</li> </ul> <p><b>GOSPODARSTVO</b></p> <ul style="list-style-type: none"> <li>- mali broj aktivnih OPG-a</li> <li>- nepovezanost malih poljoprivrednih gospodarstava</li> <li>- nedovoljna ulaganja poljoprivrednih gospodarstava</li> <li>- neorganizirani nastup na tržištu</li> <li>- niske plaće</li> </ul> <p><b>DRUŠTVENE DJELATNOSTI</b></p> <ul style="list-style-type: none"> <li>- nekoordiniranost udruga</li> <li>- pad broj stanovnika</li> <li>- nepovoljna obrazovna infrastruktura</li> <li>- ovisnost udruga o proračunu</li> </ul>
PRILIKE	PRIJETNJE
<p><b>POLOŽAJ, PRIRODNI RESURSI I OKOLIŠ</b></p> <ul style="list-style-type: none"> <li>- unapređenje sustava gospodarenja otpadom na prostoru Općine</li> <li>- izgradnja kanalizacijskog sustava</li> <li>- izgradnja šumske infrastrukture</li> </ul> <p><b>GOSPODARSTVO</b></p> <ul style="list-style-type: none"> <li>- poduzetničke zone</li> <li>- dolazak novih investitora</li> <li>- razvoj poljoprivrede</li> <li>- EU fondovi za poljoprivrednike i</li> </ul>	<p><b>POLOŽAJ, PRIRODNI RESURSI I OKOLIŠ</b></p> <ul style="list-style-type: none"> <li>- mogućnost zagađenja okoliša</li> <li>- neadekvatno upravljanje malim čestim u poljoprivredi</li> </ul> <p><b>GOSPODARSTVO</b></p> <ul style="list-style-type: none"> <li>- brzi razvoj novih tehnologija za koje su potrebna velika financijska sredstva</li> <li>- velika konkurencija u poljoprivredi i proizvodnji hrane</li> <li>- fiskalna centralizacija</li> </ul>

<p>gospodarstvo</p> <ul style="list-style-type: none"> <li>- izgradnja kapaciteta za ruralni turizam</li> <li>- povezivanje i umreživanje proizvođača u turizmu i poljoprivredi</li> </ul> <p><b>DRUŠTVENE DJELATNOSTI</b></p> <ul style="list-style-type: none"> <li>- razvoj informacijske tehnologije</li> <li>- osposobljavanje i obrazovanje za potrebe gospodarstva</li> <li>- povećanje suradnje s JLS unutar Hrvatske i u inozemstvu</li> <li>- razvoj partnerskih odnosa na regionalnoj i državnoj razini</li> <li>- privlačenje novih stanovnika</li> </ul>	<ul style="list-style-type: none"> <li>- nekorištenje EU fondova</li> <li>- globalna konkurencija u pogledu investicija</li> <li>- nova globalna kriza</li> </ul> <p><b>DRUŠTVENE DJELATNOSTI</b></p> <ul style="list-style-type: none"> <li>- propadanje ruralnih sredina</li> <li>- odlazak mladih i školovanih u gradske sredine i inozemstvo</li> <li>- slaba povezanost državne i lokalne sredine</li> </ul>
---	---

## Vizija razvoja Općine Sveti Ilija

*Općina koja pruža sve uvjete za kvalitetan život kroz razvijenu komunalnu i društvenu infrastrukturu, stvorena radna mjesta temeljena na malom i srednjem poduzetništvu, poljoprivredi i turizmu vodeći brigu o zaštiti okoliša, te kulturnim i prirodnim vrijednostima.*

### **Vizija razvoja**

*Općina koja pruža sve uvjete za kvalitetan život kroz razvijenu komunalnu i društvenu infrastrukturu, stvorena radna mjesta temeljena na malom i srednjem poduzetništvu, poljoprivredi i turizmu vodeći brigu o zaštiti okoliša, te kulturnim i prirodnim vrijednostima.*

**Strateški cilj 1.**  
Razvijeno  
gospodarstvo  
temeljeno na malom i  
srednjem  
poduzetništvu

**Strateški cilj 2.**  
Razvijena komunalna i  
društvena  
infrastruktura

**Strateški cilj 3.**  
Poboljšan sustav  
održivog  
gospodarenja i  
korištenja obnovljivih  
izvora energije

## Ciljevi, prioriteti i mjere

### **Strateški cilj 1. Razvijeno gospodarstvo temeljeno na malom i srednjem poduzetništvu**

Prioritet 1.1. Razvoj poduzetničke infrastrukture

*Mjera 1.1.1. Izgradnja infrastrukture unutar poduzetničkih zona*

*Mjera 1.1.2. Promocija potencijala poduzetničke zone*

Prioritet 1.2. Razvoj MSP

*Mjera 1.2.1. Poticanje povećanja konkurentnosti malog i srednjeg poduzetništva*

*Mjera 1.2.2. Poticanje razvoja poduzetništva žena i mladih*

*Mjera 1.2.3. Obrazovanje za poduzetništvo*

Prioritet 1.3. Razvoj ruralnog turizma i nepoljoprivrednih djelatnosti

*Mjera 1.3.1. Poticanje razvoja pružanja usluga ruralnog turizma u domaćinstvu*

*Mjera 1.3.2. Razvoj vinskih cesta*

*Mjera 1.3.3. Razvoj tematskih staza*

*Mjera 1.3.4. Edukacija stanovništva za bavljenje turizmom*

*Mjera 1.3.5. Razvoj suradnje s ostalim dionicima u turizmu*

*Mjera 1.3.6. Označavanje znamenitosti unutar Općine*

Prioritet 1.4. Poticanje razvoja poljoprivrede

*Mjera 1.4.1. Poticanje razvoja eko poljoprivrede*

*Mjera 1.4.2. Poticanje udruživanja poljoprivrednih proizvođača*

*Mjera 1.4.3. Poticanje mladih poljoprivrednih proizvođača*

*Mjera 1.4.4. Rekonstrukcija, modernizacija i povećanje konkurentnosti poljoprivrednih gospodarstava*

*Mjera 1.4.5. Edukacija poljoprivrednika*

*Mjera 1.4.6. Razvoj preradbenih i skladišnih kapaciteta*

### **Strateški cilj 2. Razvijena komunalna i društvena infrastruktura**

Prioritet 2.1. Unapređenje sustava nerazvrstanih cesta

*Mjera 2.1.1. Izgradnja nerazvrstanih cesta*

*Mjera 2.1.2. Rekonstrukcija nerazvrstanih cesta*

*Mjera 2.1.3. Modernizacija nerazvrstanih cesta*

Prioritet 2.2. Unapređenje sustava vodoopskrbe i odvodnje

*Mjera 2.2.1. Izgradnja sustava odvodnje*

*Mjera 2.2.2. Rekonstrukcija vodoopskrbnog sustava*

Prioritet 2.3. Dostupnost širokopojasnog interneta

*Mjera 2.3.1. Izgradnja infrastrukture širokopojasnog interneta*

Prioritet 2.4. Razvoj i unapređenje obrazovanja

*Mjera 2.4.1. Opremanje osnovnih škola najmodernijom opremom*

*Mjera 2.4.2. Usmjeravanje osnovnoškolaca za deficitarna zanimanja*

*Mjera 2.4.3. Izgradnja i opremanje ustanove predškolskog obrazovanja*

*Mjera 2.4.4. Poticanje suradnje sa sličnim ustanovama u zemlji i inozemstvu*

*Mjera 2.4.5. Stipendiranje učenika i studenata za deficitarna zanimanja*

Prioritet 2.5. Poboljšanje uvjeta civilnom sektoru

*Mjera 2.5.1. Poticanje udruživanja građana u udruge*

*Mjera 2.5.2. Poticanje djelatnosti udruga civilnog sektora*

*Mjera 2.5.3. Stvaranje prostornih i tehničkih preuvjeta za djelovanje udruga civilnog sektora*

Prioritet 2.6. Razvoj sporta

*Mjera 2.6.1. Poticanje rada sportskih udruga*

*Mjera 2.6.2. Poticanje športskih susreta*

*Mjera 2.6.3. Poticanje suradnje s sportskim organizacijama u zemlji i inozemstvu*

*Mjera 2.6.4. Razvoj sportske infrastrukture*

Prioritet 2.7. Povećanje socijalne uključenosti

*Mjera 2.7.1. Održavanje radionica za nezaposlene*

*Mjera 2.7.2. Javni radovi*

*Mjera 2.7.3. Poticanje razvoja socijalnog poduzetništva*

Prioritet 2.8. Vjerski i kulturni život

*Mjera 2.8.1. Poticanje kulturnih i vjerskih susreta i manifestacija*

*Mjera 2.8.2. Obnova kulturnih i vjerskih objekata*

*Mjera 2.8.3. Promocija kulturnog naslijeđa*

Prioritet 2.9. Treća životna dob

*Mjera 2.9.1. Poticanje udruživanja umirovljenika i programa koje provode*

*Mjera 2.9.2. Razvoj sustava pomoći u kući*

*Mjera 2.9.3. Suradnja sa sličnim udrugama u zemlji i inozemstvu*

Prioritet 2.10. Unapređenje sustava šumskih prometnica

*Mjera 2.10.1. Izgradnja šumskih prometnica*

*Mjera 2.10.2. Rekonstrukcija šumskih prometnica*

*Mjera 2.10.3. Modernizacija šumskih prometnica*

Prioritet 2.11. Poticanje povećanja broja stanovnika

*Mjera 2.11.1. Revitalizacija zapuštenih dvorišta*

*Mjera 2.11.2. Poticanje doseljenja novih stanovnika*

*Mjera 2.11.3. Nakade za novorođenčad*

Prioritet 2.12. Infrastruktura groblja

*Mjera 2.12.1. Izgradnja infrastrukture groblja*

### **Strateški cilj 3. Poboljšan sustav održivog gospodarenja i korištenja obnovljivih izvora energije**

Prioritet 3.1. Poticanje energetske učinkovitosti

*Mjera 3.1.1. Poticanje energetske obnove javnih zgrada*

*Mjera 3.1.2. Poticanje energetske obnove privatnih objekata*

*Mjera 3.1.3. Poticanje energetske učinkovitosti MSP*

*Mjera 3.1.4. Energetski učinkovita javna rasvjeta*

Prioritet 3.2. Korištenje obnovljivih izvora energije

*Mjera 3.2.1. Poticanje proizvodnje i korištenja energije iz obnovljivih izvora u javnom sektoru*

*Mjera 3.2.2. Poticanje proizvodnje i korištenja energije iz obnovljivih izvora u privatnom sektoru i kućanstvima*

*Mjera 3.2.3. Suradnja javnog i privatnog sektora u korištenju obnovljivih izvora*

Prioritet 3.3. Zaštita okoliša

*Mjera 3.3.1. Promocija zaštite okoliša*

*Mjera 3.3.2. . Označavanje značajnih prirodnih i kulturnih vrijednosti*

*Mjera 3.3.3. Poticanje promocije prirodnih i kulturnih vrijednosti u turističke svrhe*

<b>Strateški cilj 1. Razvijeno gospodarstvo temeljeno na malom i srednjem poduzetništvu</b>	
<b>Prioritet 1.1. Razvoj poduzetničke infrastrukture</b>	
<b>Mjera 1.1.1. Izgradnja infrastrukture unutar poduzetničkih zona</b>	
Svrha	Stvaranje uvjeta za investicije u poduzetničkim zonama, povećanje dostupnosti komunalne infrastrukture poduzetnicima, povećanje konkurentnosti gospodarskog sektora
Ciljne skupine	Investitori Nezaposleni JLS
Indikator	Broj metara izrađene ceste, broj metara izrađene kanalizacije, broj priključaka na kanalizaciju, broj priključaka na vodoopskrbu, broj priključaka na plin, broj priključaka na Internet/Internet i broj priključaka na struju

<b>Strateški cilj 1. Razvijeno gospodarstvo temeljeno na malom i srednjem poduzetništvu</b>	
<b>Prioritet 1.1. Razvoj poduzetničke infrastrukture</b>	
<b>Mjera 1.1.2. Promocija potencijala poduzetničkih zona</b>	
Svrha	Promocija gospodarskih potencijala Općine u svrhu privlačenja investitora s ciljem uspostave novih proizvodnih i uslužnih pogona unutar poduzetničkih zona
Ciljne skupine	Investitori Nezaposleni
Indikator	Broj poticajnih mjera i olakšica Broj primatelja poticajnih mjera i olakšica

<b>Strateški cilj 1. Razvijeno gospodarstvo temeljeno na malom i srednjem poduzetništvu</b>	
<b>Prioritet 1.2. Razvoj malog i srednjeg poduzetništva</b>	



<b>Mjera 1.2.1. Poticanje povećanja konkurentnosti malog i srednjeg poduzetništva</b>	
Svrha	Svrha ove mjere je opremanje malih i srednjih poduzeća najmodernijom opremom i softverom u cilju povećanja konkurentnosti, smanjenja nezaposlenosti te postizanja veće dodane vrijednosti
Ciljne skupine	Mali i srednji poduzetnici  Nezaposleni
Indikator	Broj opremljenih poduzeća  Povećanje konkurentnosti

<b>Strateški cilj 1. Razvijeno gospodarstvo temeljeno na malom i srednjem poduzetništvu</b>	
<b>Prioritet 1.2. Razvoj malog i srednjeg poduzetništva</b>	
<b>Mjera 1.2.2. Poticanje razvoja poduzetništva žena i mladih</b>	
Svrha	Svrha ove mjere je podrška poduzetnicima početnicima i ženama u cilju pokretanja novih poduzeća, smanjenja nezaposlenosti i povećanja BDP-a po glavi stanovnika u Općini
Ciljne skupine	Nezaposleni  Poduzetnici početnici  Žene poduzetnice
Indikator	Broj podržanih projekata poduzetnicima početnicima/mladima i ženama

<b>Strateški cilj 1. Razvijeno gospodarstvo temeljeno na malom i srednjem poduzetništvu</b>	
<b>Prioritet 1.2. Razvoj malog i srednjeg poduzetništva</b>	
<b>Mjera 1.2.3. Obrazovanje za poduzetništvo</b>	
Svrha	Svrha ove mjere je poticanje održavanja edukativnih radionica za poduzetnike početnike, postojeće poduzetnike te sve koji se planiraju baviti poduzetništvom u cilju stjecanja znanja za bavljenje poduzetničkom aktivnošću što će doprinijeti razvoju malog i srednjeg poduzetništva
Ciljne skupine	Mali i srednji poduzetnici

Indikator	Broj radionica Broj polaznica na radionice
-----------	---

<b>Razvijeno gospodarstvo temeljeno na malom i srednjem poduzetništvu</b>	
<b>Prioritet 1.3. Razvoj ruralnog turizma i nepoljoprivrednih djelatnosti</b>	
Mjera 1.3.1. Poticanje razvoja pružanja usluga ruralnog turizma u domaćinstvu	
Svrha	Stvaranje uvjeta lokalnom stanovništvu za dodatnim prihodima te poticanje prodaje lokalnih poljoprivrednih proizvoda
Ciljne skupine	Poljoprivredni proizvođači Poduzetnici u turizmu
Indikator	Broj novih turističkih objekata Broj novih kreveta Povećani prihod od turizma

<b>Strateški cilj 1. Razvijeno gospodarstvo temeljeno na malom i srednjem poduzetništvu</b>	
<b>Prioritet 1.3. Razvoj ruralnog turizma i nepoljoprivrednih djelatnosti</b>	
Mjera 1.3.2. Razvoj vinskih cesta	
Svrha	Povećanje turističkih dolazaka i noćenja na području Općine kroz ponudu vinskih cesta, prodaju vina i pružanje turističkih usluga u kušaonicama vina
Ciljne skupine	Turisti Poduzetnici u turizmu
Indikator	Broj dolazaka turista

<b>Strateški cilj 1. Razvijeno gospodarstvo temeljeno na malom i srednjem poduzetništvu</b>	
<b>Prioritet 1.3. Razvoj ruralnog turizma i nepoljoprivrednih djelatnosti</b>	
Mjera 1.3.3. Razvoj tematskih staza	
Svrha	Obogaćivanje turističke ponude kroz tematske staze koje bi spajale

	zanimljivosti unutar Općine te po potrebi i s ostalim znamenitostima u bližoj okolici
Ciljne skupine	Turisti Poduzetnici u turizmu
Indikator	Broj dolazaka turista Broj tematskih staza

<b>Strateški cilj 1. Razvijeno gospodarstvo temeljeno na malom i srednjem poduzetništvu</b>	
<b>Prioritet 1.3. Razvoj ruralnog turizma i nepoljoprivrednih djelatnosti</b>	
Mjera 1.3.4. Edukacija stanovništva za bavljenje turizmom	
Svrha	Animiranje stanovništva te edukacija za bavljenje ruralnim turizmom i nepoljoprivrednim djelatnostima u cilju poboljšanja kvalitete usluge, pružanja novih vrsta proizvoda i usluga
Ciljne skupine	Poljoprivredni proizvođači Poduzetnici u turizmu Nepoljoprivredni proizvodi i usluge
Indikator	Broj provedenih radionica Broj sudionika na radionicama

<b>Strateški cilj 1. Razvijeno gospodarstvo temeljeno na malom i srednjem poduzetništvu</b>	
<b>Prioritet 1.3. Razvoj ruralnog turizma i nepoljoprivrednih djelatnosti</b>	
Mjera 1.3.5. Razvoj suradnje s ostalim dionicima u turizmu	
Svrha	Povezivanje s ostalim subjektima u turizmu s ciljem razmjene iskustva, tržišnog povezivanja te razvijanja zajedničkih turističkih proizvoda
Ciljne skupine	Poljoprivredni proizvođači Poduzetnici u turizmu
Indikator	Broj razvijenih zajedničkih turističkih proizvoda Broj noćenja

	Povećani prihod od turizma
--	----------------------------

<b>Strateški cilj 1. Razvijeno gospodarstvo temeljeno na malom i srednjem poduzetništvu</b>	
<b>Prioritet 1.3. Razvoj ruralnog turizma i nepoljoprivrednih djelatnosti</b>	
Mjera 1.3.6. Označavanje znamenitosti unutar Općine	
Svrha	Svrha ove mjere je izgradnja označavanje turističkih znamenitosti u cilju što kvalitetnijeg pristupa i vidljivosti
Ciljne skupine	Turisti Poduzetnici u turizmu
Indikator	Broj obilježenih turističkih sadržaja

<b>Strateški cilj 1. Razvijeno gospodarstvo temeljeno na malom i srednjem poduzetništvu</b>	
<b>Prioritet 1.4. Poticanje razvoja poljoprivrede</b>	
Mjera 1.4.1. Poticanje razvoja eko poljoprivrede	
Svrha	Povećanje udjela eko poljoprivrede i samozapošljavanje lokalnog stanovništva
Ciljne skupine	Poljoprivrednici Nezaposleni
Indikator	Broj certificiranih eko proizvođača Udio eko proizvođača u ukupnoj poljoprivredi

<b>Strateški cilj 1. Razvijeno gospodarstvo temeljeno na malom i srednjem poduzetništvu</b>	
<b>Prioritet 1.4. Poticanje razvoja poljoprivrede</b>	
Mjera 1.4.2. Poticanje udruživanja poljoprivrednih proizvođača	
Svrha	Poticanje udruživanja poljoprivrednih proizvođača s ciljem povećanja konkurentnosti i plasmana proizvoda na tržište
Ciljne skupine	Poljoprivrednici
Indikator	Broj udruženih proizvođača

	Količina plasiranih proizvoda kroz udruženja
<b>Strateški cilj 1. Razvijeno gospodarstvo temeljeno na malom i srednjem poduzetništvu</b>	
<b>Prioritet 1.4. Poticanje razvoja poljoprivrede</b>	
Mjera 1.4.3. Poticanje mladih poljoprivrednih proizvođača	
Svrha	Poticanje uključivanja mladih u poljoprivrednu proizvodnju s ciljem zadržavanja stanovništva na području Općine
Ciljne skupine	Poljoprivrednici
Indikator	Broj projekata kojima su nositelji mladi Broj mladih uključenih u projekte

<b>Strateški cilj 1. Razvijeno gospodarstvo temeljeno na malom i srednjem poduzetništvu</b>	
<b>Prioritet 1.4. Poticanje razvoja poljoprivrede</b>	
Mjera 1.4.4. Rekonstrukcija, modernizacija i povećanje konkurentnosti poljoprivrednih gospodarstava	
Svrha	Rekonstrukcija, modernizacija i povećanje konkurentnosti poljoprivrednih gospodarstava kroz opremanje, gradnju i promociju
Ciljne skupine	Poljoprivredni proizvođači Poljoprivredni prerađivači
Indikator	Broj novih poljoprivrednih objekata Broj nove poljoprivredne opreme Broj novih poljoprivrednika

<b>Strateški cilj 1. Razvijeno gospodarstvo temeljeno na malom i srednjem poduzetništvu</b>	
<b>Prioritet 1.4. Poticanje razvoja poljoprivrede</b>	
Mjera 1.4.5. Edukacija poljoprivrednika	
Svrha	Omogućavanje poljoprivrednicima stjecanje novih znanja i vještina s ciljem konkurentnije poljoprivredne proizvodnje
Ciljne skupine	Poljoprivredni proizvođači
Indikator	Broj edukativnih radionica

	Broj polaznika na radionice
--	-----------------------------

<b>Strateški cilj 1. Razvijeno gospodarstvo temeljeno na malom i srednjem poduzetništvu</b>	
<b>Prioritet 1.4. Poticanje razvoja poljoprivrede</b>	
Mjera 1.4. 6. Razvoj preradbenih i skladišnih kapaciteta	
Svrha	Prerada i skladištenje poljoprivrednih proizvoda proizvedenih u JLS i okolici s ciljem postizanja veće dodane vrijednosti te plasman gotovih proizvoda na tržište
Ciljne skupine	Poljoprivredni proizvođači
Indikator	Broj i kapacitet preradbenih kapaciteta Broj i kapacitet skladišnih kapaciteta

<b>Strateški cilj 2. Razvijena komunalna i društvena infrastruktura</b>	
<b>Prioritet 2.1. Unapređenje sustava nerazvrstanih cesta</b>	
Mjera 2.1.1. Izgradnja nerazvrstanih cesta	
Svrha	Svrha je omogućiti lokalnom stanovništvu i gospodarstvu nesmetano prometovanje kroz prostor Općine, stvaranje uvjeta za razvoj ruralnog turizma te poboljšanje kvalitete života na području Općine
Ciljne skupine	Stanovnici JLS Gospodarstvo JLS
Indikator	Kilometri lokalnih nerazvrstanih cesta koji su izgrađeni

<b>Strateški cilj 2. Razvijena komunalna i društvena infrastruktura</b>	
<b>Prioritet 2.1. Unapređenje sustava nerazvrstanih cesta</b>	
Mjera 2.1.2. Rekonstrukcija nerazvrstanih cesta	
Svrha	Svrha je omogućiti lokalnom stanovništvu i gospodarstvu nesmetano prometovanje kroz prostor Općine, stvaranje uvjeta za razvoj ruralnog turizma te poboljšanje kvalitete života na području Općine
Ciljne skupine	Stanovnici JLS Gospodarstvo JLS

Indikator	Kilometri lokalnih nerazvrstanih cesta koji su rekonstruirani
-----------	---

<b>Strateški cilj 2. Razvijena komunalna i društvena infrastruktura</b>	
<b>Prioritet 2.1. Unapređenje sustava nerazvrstanih cesta</b>	
Mjera 2.1.3. Modernizacija nerazvrstanih cesta	
Svrha	Svrha je omogućiti lokalnom stanovništvu i gospodarstvu nesmetano prometovanje kroz prostor Općine, stvaranje uvjeta za razvoj ruralnog turizma te poboljšanje kvalitete života na području Općine
Ciljne skupine	Stanovnici JLS Gospodarstvo JLS
Indikator	Kilometri lokalnih nerazvrstanih cesta koji su modernizirani

<b>Strateški cilj 2. Razvijena komunalna i društvena infrastruktura</b>	
<b>Prioritet 2.2. Unapređenje sustava vodoopskrbe i odvodnje</b>	
Mjera 2.2.1. Izgradnja sustava odvodnje	
Svrha	Izgradnja kanalizacijskog sustava u cilju poboljšanja kvalitete života lokalnog stanovništva, smanjenja onečišćenja okoliša te poboljšanje konkurentnosti poduzetništva u cilju zadovoljavanja zakonskih uvjeta
Ciljne skupine	Stanovnici JLS Gospodarstvo JLS
Indikator	Broj izgrađenih metara kanalizacijskog sustava Broj priključenih domaćinstava Broj priključenih gospodarskih subjekata

<b>Strateški cilj 2. Razvijena komunalna i društvena infrastruktura</b>	
<b>Prioritet 2.2. Unapređenje sustava vodoopskrbe i odvodnje</b>	

Mjera 2.2.2. Rekonstrukcija vodoopskrbnog sustava	
Svrha	Svrha mjere je rekonstrukcija vodoopskrbnog sustava u cilju smanjenja gubitaka vode iz sustava i redovite opskrbe stanovništva i gospodarstva pitkom vodom
Ciljne skupine	Stanovnici JLS Gospodarstvo JLS
Indikator	Metri rekonstruiranog vodoopskrbnog sustava

Strateški cilj 2. Razvijena komunalna i društvena infrastruktura	
Prioritet 2.3. Dostupnost širokopojasnog interneta	
Mjera 2.3.1. Izgradnja infrastrukture širokopojasnog interneta	
Svrha	Omogućavanje usluge širokopojasnog interneta lokalnom stanovništvu i gospodarstvu koja će omogućiti brži protok informacija, razvijanje novih djelatnosti te online edukaciju zainteresiranim stranama
Ciljne skupine	Stanovnici JLS Gospodarstvo JLS
Indikator	Pokrivenost JLS širokopojasnim internetom Broj priključaka na širokopojasni Internet Broj novo otvorenih poduzeća vezanih uz Internet tehnologiju Povećanje brzine prijenosa podataka

Strateški cilj 2. Razvijena komunalna i društvena infrastruktura	
Prioritet 2.4. Razvoj i unapređenje obrazovanja	
Mjera 2.4.1. Opremanje osnovnih škola najmodernijom opremom	
Svrha	Svrha ove mjere je omogućavanje učenicima i nastavnicima korištenje najmodernije tehnologije u učenju te usvajanja novih znanja temeljenih na najmodernijim ICT rješenjima
Ciljne skupine	Učenici Nastavnici
Indikator	Nova oprema u numeričkim pokazateljima



	Nova softverska rješenja u numeričkim pokazateljima
--	---

<b>Strateški cilj 2. Razvijena komunalna i društvena infrastruktura</b>	
<b>Prioritet 2.4. Razvoj i unapređenje obrazovanja</b>	
Mjera 2.4.2. Usmeravanje osnovnoškolaca za deficitarna zanimanja	
Svrha	Svrha ove mjere je usmeravanje učenika na kraju osnovnoškolskog obrazovanja za nastavak školovanja u deficitarnim zanimanjima prema potrebama tržišta na lokalnoj, regionalnoj i nacionalnoj razini.
Ciljne skupine	Učenici osnovnih škola
Indikator	Broj učenika koji su prisustvovali radionici o usmeravanju za deficitarna zanimanja  Broj učenika koji su odlučili upisati deficitarna zanimanja

<b>Strateški cilj 2. Razvijena komunalna i društvena infrastruktura</b>	
<b>Prioritet 2.4. Razvoj i unapređenje obrazovanja</b>	
Mjera 2.4.3. Izgradnja i opremanje ustanove predškolskog obrazovanja	
Svrha	Svrha ove mjere je stvaranje preduvjeta predškolskog odgoja i omogućavanje polaznicima predškolskog odgoja i odgajateljima korištenje najmodernije tehnologije u učenju te usvajanja novih znanja temeljenih na najmodernijim ICT rješenjima
Ciljne skupine	Polaznici predškolskog odgoja  Odgajatelji
Indikator	Objekti ustanova predškolskog odgoja  Nova oprema u numeričkim pokazateljima  Nova softverska rješenja u numeričkim pokazateljima

<b>Strateški cilj 2. Razvijena komunalna i društvena infrastruktura</b>	
<b>Prioritet 2.4. Razvoj i unapređenje obrazovanja</b>	
Mjera 2.4.4. Poticanje suradnje sa sličnim ustanovama u zemlji i inozemstvu	

Svrha	Svrha ove mjere je razmjena iskustava učenika i učitelja u osnovnoj školi sa sličnim institucijama u zemlji i inozemstvu
Ciljne skupine	Učenici Nastavnici
Indikator	Broj učenika koji sudjeluju u razmjeni Broj nastavnika koji sudjeluju u razmjeni Povećanje suradnje sa sličnim institucijama

<b>Strateški cilj 2. Razvijena komunalna i društvena infrastruktura</b>	
<b>Prioritet 2.4. Razvoj i unapređenje obrazovanja</b>	
<b>Mjera 2.4.5. Stipendiranje učenika i studenata za deficitarna zanimanja</b>	
Svrha	Svrha ove mjere je stipendiranje učenika srednjih škola i studenata u skladu s pravilima koje utvrdi Općina kako bi poticali ostanak mladih na području Općine nakon završetka školovanja
Ciljne skupine	Učenici srednjih škola Studenti
Indikator	Broj učenika koji ostvaruju pravo na stipendiju Broj studenata koji ostvaruju pravo na stipendiju

<b>Strateški cilj 2. Razvijena komunalna i društvena infrastruktura</b>	
<b>Prioritet 2.5. Poboljšanje uvjeta civilnom sektoru</b>	
<b>Mjera 2.5.1. Poticanje udruživanja građana u udruge</b>	
Svrha	Svrha ove mjere je poticanje razvoja civilnog društva u svim segmentima s ciljem unapređenja kulturnih, sportskih i ostalih djelatnosti te korištenje mehanizma civilnog društva kao savjetodavnog tijela u donošenju i provođenju odluka JLS
Ciljne skupine	Udruge civilnog sektora
Indikator	Broj udruga na području

<b>Strateški cilj 2. Razvijena komunalna i društvena infrastruktura</b>	
<b>Prioritet 2.5. Poboljšanje uvjeta civilnom sektoru</b>	
Mjera 2.5.2. Poticanje djelatnosti udruga civilnog sektora	
Svrha	Svrha ove mjere je poticanje udruga civilnog sektora u njihovim aktivnostima kroz logističku i financijsku potporu s ciljem unapređenja društvenog života na području JLS
Ciljne skupine	Udruge civilnog sektora Stanovnici JLS
Indikator	Broj održanih aktivnosti udruga civilnog sektora Broj stanovnika koji su sudjelovali u održanim aktivnostima

<b>Strateški cilj 2. Razvijena komunalna i društvena infrastruktura</b>	
<b>Prioritet 2.5. Poboljšanje uvjeta civilnom sektoru</b>	
Mjera 2.5.3. Stvaranje prostornih i tehničkih preduvjeta za djelovanja udruga civilnog sektora	
Svrha	Svrha ove mjere je stvaranje prostornih i tehničkih preduvjeta za rad udruga
Ciljne skupine	Udruge civilnog sektora Stanovnici JLS
Indikator	Broj prostora udruga civilnog sektora

<b>Strateški cilj 2. Razvijena komunalna i društvena infrastruktura</b>	
<b>Prioritet 2.6. Razvoj sporta</b>	
Mjera 2.6.1. Poticanje rada sportskih udruga	
Svrha	Svrha ove mjere je poticanje lokalnih sportskih klubova i udruga u cilju promocije sporta i zdravog načina življenja
Ciljne skupine	Sportski klubovi
Indikator	Broj sportskih klubova Broj članova koji sudjeluju u aktivnostima

<b>Strateški cilj 2. Razvijena komunalna i društvena infrastruktura</b>
---

<b>Prioritet 2.6. Razvoj sporta</b>	
<b>Mjera 2.6.2. Poticanje športskih susreta</b>	
Svrha	Svrha ove mjere je poticanje sportskih susreta s ciljem razvoja sporta na području Općine i uključivanje mladih u iste
Ciljne skupine	Sportski klubovi
Indikator	Broj sportskih susreta Broj članova koji sudjeluju u aktivnostima

<b>Strateški cilj 2. Razvijena komunalna i društvena infrastruktura</b>	
<b>Prioritet 2.6. Razvoj sporta</b>	
<b>Mjera 2.6.3. Poticanje suradnje s sportskim organizacijama u zemlji i inozemstvu</b>	
Svrha	Svrha ove mjere je poticanje suradnje lokalnih sportskih klubova i udruga sa klubovima sličnih interesa u domovini i inozemstvu s cilju razmjene iskustava, zajedničkih manifestacija te sudjelovanja na natjecanjima
Ciljne skupine	Sportski klubovi
Indikator	Broj uspostavljenih suradnji Broj članova klubova koji sudjeluju u programu zajedničke suradnje

<b>Strateški cilj 2. Razvijena komunalna i društvena infrastruktura</b>	
<b>Prioritet 2.6. Razvoj sporta</b>	
<b>Mjera 2.6.4. . Razvoj sportske infrastrukture</b>	
Svrha	Svrha ove je razvoj sportske infrastrukture u Općini u cilju poboljšanja kvalitete života i pružanja dostupnosti infrastrukture za sport i rekreaciju stanovnicima Općine
Ciljne skupine	Stanovnici JLS Sportski klubovi
Indikator	Broj opremljenih sportskih objekata Dostupnost infrastrukture za sport i rekreaciju

<b>Strateški cilj 2. Razvijena komunalna i društvena infrastruktura</b>	
<b>Prioritet 2.7. Povećanje socijalne uključenosti</b>	
Mjera 2.7.1. Održavanje radionica za nezaposlene	
Svrha	Svrha ove mjere je održavanje radionice za nezaposlene s temama kako tražiti posao, pisanje životopisa, motivacije duže nezaposlenih osoba u cilju ponovnog uključanja na tržište rada
Ciljne skupine	Nezaposleni
Indikator	Broj osoba uključenih u radionice

<b>Strateški cilj 2. Razvijena komunalna i društvena infrastruktura</b>	
<b>Prioritet 2.7. Povećanje socijalne uključenosti</b>	
Mjera 2.7.2. Javni radovi	
Svrha	Svrha ove mjere je zapošljavanje nezaposlenih osoba putem javnih radova u cilju ponovnog povratka na tržište rada te smanjenja broja nezaposlenih na području JLS
Ciljne skupine	Nezaposleni JLS
Indikator	Broj osoba uključenih u javne radove

<b>Strateški cilj 2. Razvijena komunalna i društvena infrastruktura</b>	
<b>Prioritet 2.7. Povećanje socijalne uključenosti</b>	
Mjera 2.7.3. Poticanje razvoja socijalnog poduzetništva	
Svrha	Svrha ove mjere je poticanje razvoja socijalnog poduzetništva u cilju zajedničke suradnje osoba iz ranjivih skupina, ponovnog vraćanja na tržište rada te prodaje i distribucije proizvoda proizvedenih kroz socijalno poduzetništvo
Ciljne skupine	Nezaposleni
Indikator	Broj socijalnih poduzeća Broj zaposlenih u socijalnim poduzećima

<b>Strateški cilj 2. Razvijena komunalna i društvena infrastruktura</b>	
<b>Prioritet 2.8. Vjerski i kulturni život</b>	

<b>Mjera 2.8.1. Poticanje kulturnih i vjerskih susreta i manifestacija</b>	
Svrha	Svrha ove mjere je unapređenje turističke i kulturne ponude Općine s ciljem promocije kulturnog i vjerskog naslijeđa
Ciljne skupine	Stanovnici Posjetitelji Vjerski turisti
Indikator	Broj održanih kulturnih i vjerskih manifestacija

<b>Strateški cilj 2. Razvijena komunalna i društvena infrastruktura</b>	
<b>Prioritet 2.8. Vjerski i kulturni život</b>	
<b>Mjera 2.8.2. Obnova kulturnih i vjerskih objekata</b>	
Svrha	Svrha ove mjere je obnova kulturnih i sakralnih objekata s ciljem očuvanja kulturnih znamenitosti JLS, kao i omogućavanje kvalitetnijeg prostora za održavanje vjerskih i kulturnih manifestacija
Ciljne skupine	Stanovnici Posjetitelji Vjerski turisti
Indikator	Broj obnovljenih sakralnih objekata Broj obnovljenih kulturnih objekata

<b>Strateški cilj 2. Razvijena komunalna i društvena infrastruktura</b>	
<b>Prioritet 2.8. Vjerski i kulturni život</b>	
<b>Mjera 2.8.3. Promocija kulturnog naslijeđa</b>	
Svrha	Svrha ove mjere je poticanje udruga civilnog sektora, pravnih i fizičkih osoba koja se bave kulturnim naslijeđem u cilju valorizacije i prezentacije stanovništvu i turistima
Ciljne skupine	Udruge civilnog sektora Stanovnici JLS
Indikator	Broj osoba koje se bave kulturnim naslijeđem Broj programa osoba koje se bave kulturnim naslijeđem

<b>Strateški cilj 2. Razvijena komunalna i društvena infrastruktura</b>	
<b>Prioritet 2.9. Treća životna dob</b>	
Mjera 2.9.1. Poticanje udruživanja umirovljenika i programa koje provode	
Svrha	Svrha ove mjere je poticanje udruga koje se bave problematikom osoba treće životne dobi u cilju što kvalitetnije starosti
Ciljne skupine	Udruge umirovljenika Stanovnici JLS
Indikator	Broj udruga umirovljenika Broj programa koje provode udruge umirovljenika

<b>Strateški cilj 2. Razvijena komunalna i društvena infrastruktura</b>	
<b>Prioritet 2.9. Treća životna dob</b>	
Mjera 2.9.2. Razvoj sustava pomoći u kući	
Svrha	Svrha ove mjere je uspostava sustava pomoći u kući starijim koji nisu smješteni u ustanove domova za starije i nemoćne osobe
Ciljne skupine	Osobe starije životne dobi
Indikator	Broj osoba unutar sustava

<b>Strateški cilj 2. Razvijena komunalna i društvena infrastruktura</b>	
<b>Prioritet 2.9. Treća životna dob</b>	
Mjera 2.9.3. Suradnja sa sličnim udrugama u zemlji i inozemstvu	
Svrha	Svrha ove mjere je poticanje razmjene iskustva u području brige o starijim osobama
Ciljne skupine	Osobe starije životne dobi
Indikator	Broj ostvarenih suradnji

<b>Strateški cilj 2. Razvijena komunalna i društvena infrastruktura</b>	
<b>Prioritet 2.10. Unapređenje sustava šumskih prometnica</b>	

<b>Mjera 2.10.1. Izgradnja šumskih prometnica</b>	
Svrha	Svrha mjere je projektiranje i izgradnja šumske infrastrukture u cilju lakšeg korištenja potencijala šuma
Ciljne skupine	Šumoposjednici Građani
Indikator	Broj km izgrađenih šumskih prometnica

<b>Strateški cilj 2. Razvijena komunalna i društvena infrastruktura</b>	
<b>Prioritet 2.10. Unapređenje sustava šumskih prometnica</b>	
<b>Mjera 2.10.2. Rekonstrukcija šumskih prometnica</b>	
Svrha	Svrha mjere je rekonstrukcija šumske infrastrukture u cilju lakšeg korištenja potencijala šuma
Ciljne skupine	Šumoposjednici Građani
Indikator	Broj km rekonstruiranih šumskih prometnica

<b>Strateški cilj 2. Razvijena komunalna i društvena infrastruktura</b>	
<b>Prioritet 2.10. Unapređenje sustava šumskih prometnica</b>	
<b>Mjera 2.10.3. Modernizacija šumskih prometnica</b>	
Svrha	Svrha mjere je rekonstrukcija šumske infrastrukture u cilju lakšeg korištenja potencijala šuma
Ciljne skupine	Šumoposjednici Građani
Indikator	Broj km moderniziranih šumskih prometnica

<b>Strateški cilj 2. Razvijena komunalna i društvena infrastruktura</b>	
<b>Prioritet 2.11. Poticanje povećanja broja stanovnika</b>	
<b>Mjera 2.11.1. Revitalizacija zapuštenih dvorišta</b>	



Svrha	Svrha ove mjere je revitalizacija zapuštenih dvorišta i kuća i uspostava sustava stavljanja u funkciju
Ciljne skupine	Mlade osobe Osobe zainteresirane za doseljavanje
Indikator	Broj revitaliziranih dvorišta Broj novih osoba koje su doselile u općinu

<b>Strateški cilj 2. Razvijena komunalna i društvena infrastruktura</b>	
<b><i>Prioritet 2.11. Poticanje povećanja broja stanovnika</i></b>	
<b>Mjera 2.11.2. Poticanje doseljavanja novih stanovnika</b>	
Svrha	Svrha ove mjere je poticanje doseljavanja novih stanovnika u cilju optimalnog iskorištavanje infrastrukture koju općina posjeduje
Ciljne skupine	Mlade osobe Osobe zainteresirane za doseljavanje
Indikator	Broj novih osoba koje su doselile u općinu

<b>Strateški cilj 2. Razvijena komunalna i društvena infrastruktura</b>	
<b><i>Prioritet 2.11. Poticanje povećanja broja stanovnika</i></b>	
<b>Mjera 2.11.3. Naknade za novorođenčad</b>	
Svrha	Svrha ove mjere je poticanje rađanja djece u Općini u cilju povećanja nataliteta
Ciljne skupine	Roditelji
Indikator	Broj primatelja naknade

<b>Strateški cilj 2. Razvijena komunalna i društvena infrastruktura</b>	
<b><i>Prioritet 2.12. Infrastruktura groblja</i></b>	
<b>Mjera 2.12.1. Izgradnja infrastrukture groblja</b>	
Svrha	Svrha ove mjere je izgradnja potrebne infrastrukture na groblju

Ciljne skupine	Stanovnici Općine
Indikator	Količina izgrađene infrastrukture na grobljima

<b>Strateški cilj 3. Poboljšan sustav održivog gospodarenja i korištenja obnovljivih izvora energije</b>	
<b>Prioritet 3.1. Poticanje energetske učinkovitosti</b>	
Mjera 3.1.1. Poticanje energetske obnove javnih zgrada	
Svrha	Svrha mjere je smanjenje utroška energije u javnim zgradama što će posljedično dovesti do smanjenja emisije CO <sub>2</sub>
Ciljne skupine	Korisnici javnih zgrada Vlasnici javnih zgrada
Indikator	Smanjenje utroška energije Smanjenje emisije CO <sub>2</sub>

<b>Strateški cilj 3. Poboljšan sustav održivog gospodarenja i korištenja obnovljivih izvora energije</b>	
<b>Prioritet 3.1. Poticanje energetske učinkovitosti</b>	
Mjera 3.1.2. Poticanje energetske obnove privatnih objekata	
Svrha	Svrha mjere je smanjenje utroška energije u privatnim objektima što će posljedično dovesti do smanjenja emisije CO <sub>2</sub>
Ciljne skupine	Vlasnici privatnih objekata
Indikator	Smanjenje utroška energije Smanjenje emisije CO <sub>2</sub>

<b>Strateški cilj 3. Poboljšan sustav održivog gospodarenja i korištenja obnovljivih izvora energije</b>	
<b>Prioritet 3.1. Poticanje energetske učinkovitosti</b>	

Mjera 3.1.3. Poticanje energetske učinkovitosti MSP	
Svrha	Svrha mjere je smanjenje utroška energije u gospodarstvu što će posljedično dovesti do smanjenja emisije CO <sub>2</sub>
Ciljne skupine	Tvrtke Obrtnici
Indikator	Smanjenje utroška energije Smanjenje emisije CO <sub>2</sub>

Strateški cilj 3. Poboljšan sustav održivog gospodarenja i korištenja obnovljivih izvora energije	
Prioritet 3.1. Poticanje energetske učinkovitosti	
Mjera 3.1.4. Energetski učinkovita javna rasvjeta	
Svrha	Svrha mjere je zamjena postojeće javne rasvjete sa energetske učinkovitošću u cilju smanjenja utroška energije i smanjenja svjetlosnog zagađenja
Ciljne skupine	Stanovnici JLS Općina
Indikator	Smanjenje utroška energije po rasvjetnom mjestu Smanjenje emisije CO <sub>2</sub>

Strateški cilj 3. Poboljšan sustav održivog gospodarenja i korištenja obnovljivih izvora energije	
Prioritet 3.2. Korištenje obnovljivih izvora energije	
Mjera 3.2.1. Poticanje proizvodnje i korištenja energije iz obnovljivih izvora u javnom sektoru	
Svrha	Svrha mjere je povećanje proizvodnje i korištenja obnovljivih izvora u javnom sektoru
Ciljne skupine	Javni sektor
Indikator	Godišnja količina proizvodnje i potrošene energije iz obnovljivih izvora

<b>Strateški cilj 3. Poboljšan sustav održivog gospodarenja i korištenja obnovljivih izvora energije</b>	
<b>Prioritet 3.2. Korištenje obnovljivih izvora energije</b>	
Mjera 3.2.2. Poticanje proizvodnje i korištenja energije iz obnovljivih izvora u privatnom sektoru i kućanstvima	
Svrha	Svrha mjere je povećanje proizvodnje, distribucije i korištenja obnovljivih izvora u gospodarskom sektoru i kućanstvima
Ciljne skupine	Gospodarstvo Kućanstva
Indikator	Godišnja količina proizvodnje i potrošene energije iz obnovljivih izvora

<b>Strateški cilj 3. Poboljšan sustav održivog gospodarenja i korištenja obnovljivih izvora energije</b>	
<b>Prioritet 3.2. Korištenje obnovljivih izvora energije</b>	
Mjera 3.2.3. Suradnja javnog i privatnog sektora u korištenju obnovljivih izvora	
Svrha	Svrha mjere je suradnja gospodarstva i javnog sektora u cilju distribucije proizvedene energije i korištenje od strane javnih potrošača
Ciljne skupine	Gospodarstvo Javni sektor
Indikator	Godišnja količina proizvodnje i potrošene energije iz obnovljivih izvora

<b>Strateški cilj 3. Poboljšan sustav održivog gospodarenja i korištenja obnovljivih izvora energije</b>	
<b>Prioritet 3.3. Zaštita okoliša</b>	
3.3.1. Promocija zaštite okoliša	
Svrha	Svrha ove mjere stalna promocija zaštite okoliša s ciljem očuvanja prirodnih resursa koje posjeduje Općina
Ciljne skupine	Stanovnici Učenici

Indikator	Broj projekata promocije zaštite okoliša
-----------	--

<b>Strateški cilj 3. Poboljšan sustav održivog gospodarenja i korištenja obnovljivih izvora energije</b>	
<b>Prioritet 3.3. Zaštita okoliša</b>	
Mjera 3.3.2. Označavanje zaštićenih kulturnih prirodnih vrijednosti	
Svrha	Svrha ove mjere označavanje i obilježavanje prirodnih i kulturnih vrijednosti koje se nalaze na području Općine s ciljem lakše dostupnosti i orijentacije lokalnom stanovništvu i turistima
Ciljne skupine	Stanovnici Turisti
Indikator	Broj projekata označavanja prirodnih i kulturnih vrijednosti

<b>Strateški cilj 3. Poboljšan sustav održivog gospodarenja i korištenja obnovljivih izvora energije</b>	
<b>Prioritet 3.3. Zaštita okoliša</b>	
Mjera 3.3.3. Poticanje promocije prirodnih i kulturnih vrijednosti u turističke svrhe	
Svrha	Svrha ove mjere je poticanje promocije prirodnih i kulturnih vrijednosti i korištenje prirodnih i kulturnih vrijednosti u turističke svrhe
Ciljne skupine	Stanovnici Turisti
Indikator	Broj projekata u označavanju prirodnih i kulturnih vrijednosti

## USKLAĐENOST SA STRATEGIJAMA

### Europa 2020 - Europska strategija za pametan, održiv i uključiv rast

Europa 2020 je desetogodišnja strategija za rast i radna mjesta Europske unije pokrenuta 2010. godine. Njezin cilj nije samo prevladavanje krize od koje se naša gospodarstva sada postupno oporavljaju. Njezin je cilj i rješavanje nedostataka našeg modela rasta i stvaranje uvjeta za pametan, održiv i uključiv rast.

Utvrđeno je pet glavnih ciljeva za EU do kraja 2020. Oni uključuju:

- zapošljavanje,
- istraživanje i razvoj,
- klimatske promjene/energiju,
- obrazovanje,
- socijalno uključivanje i smanjenje siromaštva.

Ciljevi strategije podupiru se i s pomoću sedam „vodećih inicijativa” kojima se pruža okvir kojim EU i nacionalna tijela zajednički jačaju napore u područjima kojima se podupiru prioritete strategije Europa 2020. kao što su inovacije, digitalno gospodarstvo, zapošljavanje, mladi, industrijska politika, siromaštvo i učinkovitost resursa.

### Sporazum o partnerstvu

Sukladno Uredbi (EU) br. 1303/2013 Europskog parlamenta i Vijeća od 17. prosinca 2013. svaka država članica EU obvezna je podnijeti **Partnerski sporazum kojim se utvrđuje nacionalna strategija za korištenje europskih strukturnih i investicijskih fondova**. Svrha RH Partnerskog sporazuma je opisati sveobuhvatnu i koherentnu strategiju za Republiku Hrvatsku, koja ispunjava zajedničke europske ciljeve za rast i radna mjesta, preneseno u specifični nacionalni kontekst.

### Europska komisija usvojila je Sporazum o partnerstvu s Hrvatskom 30. listopada 2014.

Partnerskim sporazumom utvrđuju se mehanizmi kojima se osigurava usklađenost sa strategijom Unije za pametan, održiv i uključiv rast (strategija Europa 2020) te sa zadaćama za pojedine fondove EU u skladu s njihovim ciljevima koji se temelje na Ugovorima o pristupanju, uključujući ekonomsku, socijalnu i teritorijalnu koheziju.

Sadržaj Partnerskog sporazuma opisuje na koji način će Republika Hrvatska pristupiti ispunjavanju zajedničkih ciljeva strategije Europa 2020 uz pomoć sredstava iz proračuna EU koja su joj dodijeljena kroz višegodišnji financijski okvir za razdoblje 2014.-2020. godine.

## Sadržaj Partnerskog sporazuma

Partnerski sporazum **sadrži analizu dispariteta, razvojnih potreba i potencijala za rast** s obzirom na zadane tematske ciljeve Europske komisije i relevantnih preporuka za pojedine države članice koje su upućene Republici Hrvatskoj u obliku Zaključaka od strane Vijeća Europe u sklopu Europskog semestra za koordinaciju ekonomskih politika na razini EU.

Partnerski sporazum **predstavlja strateški okvir za mjere za provedbu strategije Europa 2020**, a koje će biti razrađene u operativnim programima povezanim s korištenjem Europskog fonda za regionalni razvoj, Europskog socijalnog fonda, Kohezijskog fonda te Europskog pomorskog i ribarskog fonda, kao i u Programu ruralnog razvoja za korištenje Europskog poljoprivrednog fonda za ruralni razvoj.

### Partnerski sporazum sadrži:

- listu svih predloženih programa (izuzev programa teritorijalne suradnje, budući da oni uključuju više država članica),
- sažetak ex ante evaluacija tih programa,
- odabrane tematske ciljeve i rezultate koji ukazuju na glavne promjene koje se žele postići u određenom području,
- mehanizme za koordinaciju fondova i drugih instrumenata,
- provedbu.

### Operativni program Konkurentnost i kohezija

Operativni program Konkurentnost i kohezija 2014.-2020. izrađen je u suradnji tijela državne uprave, predstavnika jedinica lokalne i regionalne samouprave, socijalnih partnera i civilnog društva. Tijekom izrade ovog dokumenta održano je i nekoliko savjetovanja s javnošću o prioritetnim područjima ulaganja obuhvaćenih ovim programom. Cjelokupni proces koordiniralo je Ministarstvo regionalnoga razvoja i fondova Europske unije.

#### Cilj operativnog programa

Programom se provodi kohezijska politika EU-a i doprinosi cilju Ulaganje za rast i radna mjesta kroz poticanje ulaganja u infrastrukturne investicije (u područjima prometa, energetike, zaštite okoliša, ICT-a) i pružanje potpore razvoju poduzetništva i istraživačkih djelatnosti.

U okviru Operativnog programa Konkurentnost i kohezija 2014.-2020. Republici Hrvatskoj je na raspolaganju 6,881 milijarda eura od čega 4,321 milijarda eura iz Europskog fonda za regionalni razvoj (EFRR) i 2,559 milijardi eura iz Kohezijskog fonda (KF).

Kada se tome pridoda obvezno sufinanciranje provedbe operativnog programa iz proračuna Republike Hrvatske, njegova ukupna vrijednost raste na 8,081 milijardi eura.

<b>OP Konkurentnost i kohezija 2014.-2020.</b>	
<b>Raspodjela sredstava EU-a po prioritetnim osima</b>	
<b>Prioritetna os</b>	<b>Alokacija ESIF (EUR)</b>
Jačanje gospodarstva primjenom istraživanja i inovacija	664.792.165
Korištenje informacijske i komunikacijske tehnologije	307.952.676
Poslovna konkurentnost	970.000.000
Promicanje energetske učinkovitosti i obnovljivih izvora energije	531.810.805
Klimatske promjene i upravljanje rizicima	245.396.147
Zaštita okoliša i održivost resursa	1.987.360.608
Povezanost i mobilnost	1.310.205.755
Socijalno uključivanje i zdravlje	356.500.000
Obrazovanje, vještine i cjeloživotno učenje	270.914.791
Tehnička pomoć	236.112.612
<b>Ukupno</b>	<b>6.881.045.559</b>

#### **Operativni program Učinkoviti ljudski potencijali**

Osnovni cilj Operativnog programa Učinkoviti ljudski potencijali je pridonijeti rastu zapošljavanja i jačanju socijalne kohezije u Hrvatskoj. Njegova je ukupna vrijednost **1,85 milijardi eura**, od čega se **1,58 milijardi** financira iz proračuna Europske unije, uključujući **66 milijuna eura** iz Inicijative za zapošljavanje mladih.

#### **Operativnim su programom razrađena ulaganja u četiri temeljna područja:**

- Više od trećine sredstava namijenjeno je mjerama za potporu pristupu održivom i kvalitetnom zapošljavanju nezaposlenih osoba. Naglasak je osobito stavljen na učinkovite mjere aktivne politike tržišta rada za mlade, dugotrajno nezaposlene, žene i starije radnike, kao i na preventivne mjere za smanjenje rizika od gubitka radnih mjesta u izmijenjenim gospodarskim prilikama.
- Oko 28 posto proračuna OP-a investirat će se u osiguravanje adekvatnog usklađenja znanja i vještina s potrebama tržišta rada i u tom će se smislu poticati tercijarno obrazovanje, strukovno obrazovanje i cjeloživotno učenje te poboljšanje pristupa kvalitetnom obrazovanju.



- Aktivnosti vezane uz područje socijalnog uključivanja predviđaju promicanje socijalne i ekonomske jednakosti, suzbijanje diskriminacije, prijelaz s institucionalne skrbi na skrb u zajednici, poboljšanje dostupnosti i održivosti socijalnih i zdravstvenih usluga, kao i poticanje društvenog poduzetništva.
- Potpora javnoj upravi obuhvaćena je kroz aktivnosti poboljšanja kapaciteta i usluga javne uprave, uključujući bolje upravljanje javnim financijama, razvoj e-uprave i borbu protiv korupcije. Predviđa se i promicanje javnog dijaloga, partnerstva i jačanje kapaciteta organizacija civilnog društva i socijalnih partnera. U pravosuđu se osobit naglasak stavlja na poboljšanje učinkovitosti i neovisnosti.

<b>OP Učinkoviti ljudski potencijali 2014.-2020.</b>	
<b>Raspodjela sredstava EU-a po prioritetnim osima</b>	
<b>Prioritetna os</b>	<b>Alokacija ESIF (EUR)</b>
Visoka zapošljivost i mobilnost radne snage	532.933.273
Socijalno uključivanje	328.000.000
Obrazovanje i cjeloživotno učenje	450.000.000
Pametna administracija	191.276.944
Tehnička pomoć	80.000.000
<b>Ukupno</b>	<b>1.582.210.217</b>

### **Operativni program - Program ruralnog razvoja**

Programom je definirano 16 mjera koje imaju za cilj povećanje konkurentnosti hrvatske poljoprivrede, šumarstva i prerađivačke industrije, ali i unaprjeđenja životnih i radnih uvjeta u ruralnim područjima uopće.

#### **Ciljevi programa**

- CILJ 1. Poticati konkurentnost poljoprivrede
- CILJ 2. Osigurati održivo upravljanje prirodnim resursima i klimatskim promjenama
- CILJ 3. Postići uravnotežen teritorijalni razvoj ruralnih područja, uključujući stvaranje i očuvanje radnih mjesta

Prioriteti programa

PRIORITET 1	Promicanje znanja i inovacija u poljoprivredi, šumarstvu i ruralnim područjima	Sredstva za postizanje ciljeva u okviru Prioriteta 1 raspoređena su unutar prioriteta 2-6 Iznosi u EUR
PRIORITET 2	Povećanje održivosti poljoprivrednih gospodarstava te konkurentnosti svih vrsta poljoprivrednih djelatnosti u svim regijama, promovirajući pri tome i inovacijske poljoprivredne tehnologije, kao i održivo upravljanje šumama	600.545.085,72
PRIORITET 3	Promicanje organiziranja lanca prehrane, uključujući preradu i tržište poljoprivrednih proizvoda, dobrobit životinja te upravljanje rizicima u poljoprivredi	237.632.367,48
PRIORITET 4	Obnavljanje, očuvanje i poboljšanje ekosustava vezanih uz poljoprivredu i šumarstvo	561.119.748,96
PRIORITET 5	Promicanje učinkovitosti resursa i pomaka prema klimatski elastičnom gospodarstvu s niskom razinom ugljika u poljoprivrednom, prehrambenom i šumarskom sektoru	170.508.210,00
PRIORITET 6	Promicanje socijalne uključenosti, smanjenje siromaštva i gospodarski razvoj u ruralnim područjima	401.382.525,79
TEHNIČKA POMOĆ		55.034.562,05
<b>UKUPNO</b>		<b>2.026.222.500,00</b>

Mjere predviđene u Programu ruralnog razvoja su:

1. Prijenos znanja i aktivnosti informiranja
2. Savjetodavne usluge, usluge upravljanja i pomoći u poljoprivrednim gospodarstvima
3. Sustavi kvalitete za poljoprivredne i prehrambene proizvode
4. Ulaganje u fizičku imovinu
5. Obnavljanje poljoprivrednog proizvodnog potencijala oštećenog uslijed prirodnih nepogoda i katastrofalnih događaja i uvođenje odgovarajućih preventivnih aktivnosti
6. Razvoj poljoprivrednih gospodarstava i poslovanja
7. Temeljne usluge i obnova sela u ruralnim područjima

8. Ulaganje u razvoj šumskog područja i povećanje održivosti šuma
9. Uspostavljanje skupina i organizacija proizvođača
10. Poljoprivreda, okoliš i klimatski uvjeti
11. Ekološki uzgoj
12. Plaćanja povezana s područjima s prirodnim ograničenjima ili ostalim posebnim ograničenjima
13. Suradnja
14. Upravljanje rizicima
15. Financiranje dodatnih izravnih plaćanja za Hrvatsku
16. LEADER

### **Industrijska strategija Republike Hrvatske 2014-2020**

Vlada je na sjednici 11. rujna 2014. godine donijela Industrijsku strategiju Republike Hrvatske 2014. – 2020. Strategijom je definiran osnovni cilj hrvatske industrije za razdoblje 2014. – 2020., a on glasi: repozicioniranje identificiranih strateških djelatnosti na globalnom lancu vrijednosti prema razvoju aktivnosti koje stvaraju dodanu vrijednost. Pored osnovnog, definirani su i drugi ciljevi, a to su:

1. Rast obujma industrijske proizvodnje po prosječnoj godišnjoj stopi od 2,85%
2. Rast broja novozaposlenih za 85.619 do kraja 2020. godine, od čega minimalno 30% visokoobrazovanih
3. Rast produktivnosti radne snage za 68,9% u razdoblju 2014. – 2020.
4. Povećanje izvoza u razdoblju 2014. – 2020. za 30% i promjena strukture izvoza u korist izvoza proizvoda visoke dodane vrijednosti.

### **Strategija razvoja turizma RH do 2020**

Glavni ciljevi ove Strategije usmjereni su na sustavno podizanje razine znanja, obogaćivanje postojećih i generiranje novih turističkih sadržaja i doživljaja, vještina i obrazovanja turističkih djelatnika, čime će se kontinuirano unaprjeđivati postojeća kvaliteta i izvrsnost usluge, stvaranje preduvjeta za jačanje poduzetništva, čime će se omogućiti ulazak u novi investicijski ciklus, stvaranje novih radnih mjesta i samozapošljavanje, učinkovito brendiranje Hrvatske i njenih turističkih regija. Time se želi postići kvalitativno diferenciranje od konkurencije i osiguranje tržišne prepoznatljivosti.

### **Strategija razvoja poduzetništva za razdoblje 2013. do 2020. godine**

Opći cilj Strategije razvoja poduzetništva za razdoblje 2013. do 2020. godine je povećanje konkurentnosti malog gospodarstva u Hrvatskoj

Realizacija općeg cilja bit će potpomognuta mjerama koje će se odnositi na 5 strateških ciljeva

### **1. Poboljšanje ekonomske uspješnosti**

Unapređenje ekonomske uspješnosti malog gospodarstva u sektorima proizvođačkih i uslužnih djelatnosti većim ulaganjem u R&D, većim stupnjem inovacija, porastom izvoza i daljnjim razvojem poslovnih mreža i povezanosti.

### **2. Poboljšani pristup financiranju**

Razvijanje raznih financijskih mogućnosti za subjekte malog gospodarstva te uklanjanje financijskog jaza za malo gospodarstvo.

### **3. Promocija poduzetništva**

Pružanje potpore osnivanju novih poduzeća, povećanje broja aktivnih poduzeća i jačanje institucija koje pružaju podršku poduzetnicima kako bi se na taj način doprinijelo ravnomjernijem i uravnoteženom razvoju hrvatskih regija.

### **4. Poboljšanje poduzetničkih vještina**

Pružanje podrške većem razvoju subjekata malog gospodarstva kroz jačanje njihove uprave, uvođenje i korištenje većeg broja visokokvalificiranih zaposlenika te pružanje podrške cjeloživotnom učenju zaposlenih u subjektima malog gospodarstva.

### **5. Poboljšano poslovno okruženje**

Nadgradnja ostvarenog napretka uklanjanjem preostalih administrativnih opterećenja i olakšavanjem poslovanja u Hrvatskoj

## **Strategija razvoja poduzetništva žena u RH 2014-2020**

### **Strategija sadrži sljedeće ciljeve razvoja poduzetništva žena:**

1. Poboljšanje usklađenosti i umreženost javnih politika
2. Poboljšanje sustavne podrške poduzetništvu žena
3. Uvođenje poduzetništva žena u cjelokupnu institucionalnu infrastrukturu
4. Promocija poduzetništva žena

Ukupna ciljana vrijednost Strategije do 2020. godine je povećanje udjela žena u poduzetništvu mjereno TEA (*Total Entrepreneurial Activity* – Ukupna poduzetnička aktivnost) pokazateljem – muškarci : žene s 1 : 2, 24 na 1 : 1,86 odnosno povećanje broja žena koje pokreću poslovni pothvat i broj žena – vlasnica rastućih poslovnih pothvata. Sve to radi se kako bi se ostvarila razina poduzetničke aktivnosti žena prema prosjeku EU mjereno TEA pokazateljem muškaraca i žena.

## **Strategija borbe protiv siromaštva i socijalne isključenosti Republike Hrvatske (2014. – 2020.)**

Vlada Republike Hrvatske je na sjednici 27. ožujka 2014. godine usvojila tekst Strategije borbe protiv siromaštva i socijalne isključenosti Republike Hrvatske (2014. – 2020.).

Strategija sadrži kratku i jasnu sliku postojećeg stanja siromaštva i socijalne isključenosti u Republici Hrvatskoj, kao i uzroka koji su doveli do toga stanja te društvenu i gospodarsku projekciju kao osnovu za djelovanje. Jasno se ističe tko su najranjivije skupine društva izložene siromaštvu i socijalnoj isključenosti, uz načelo orijentiranosti na pojedinca i njegove potrebe.

Strategija se bazira na osiguravanju uvjeta za ostvarenje tri glavna cilja: borba protiv siromaštva i socijalne isključenosti te smanjenje nejednakosti u društvu; sprječavanje nastanka novih kategorija siromašnih, kao i smanjenja broja siromašnih i socijalno isključenih osoba; uspostava koordiniranog sustava potpore skupinama u riziku od siromaštva i socijalne isključenosti. Pritom je potrebno istaknuti da je antidiskriminacijska politika polazni princip u ostvarenju navedenih prioriteta i ciljeva. Strateška područja sadrže nekoliko glavnih strateških aktivnosti te načine njihove provedbe koje će se detaljnije razraditi u okviru trogodišnjeg programa provedbe na nacionalnoj razini, a koji će zahtijevati izradu odgovarajućih dokumenata na regionalnoj i lokalnoj razini.

Strategija sadrži poveznicu s odgovarajućim međunarodnim i europskim dokumentima: Strategija Europa 2020, Europska platforma protiv siromaštva i socijalne isključenosti, Garancija za mlade, Milenijski ciljevi razvoja.

### **Županijska razvojna strategija Varaždinske županije**

U trenutku izrade Strateškog razvojnog programa Općine Sveti Ilija na snazi je Županijska razvojna strategija za razdoblje 2010-2013, dok je nova razvojna strategija u izradi.

Temeljni strateški ciljevi unutar Županijske razvojne strategije Varaždinske županije su:

Cilj 1: Unaprijeđeno i razvijeno gospodarstvo Varaždinske županije

Cilj 2: Razvijeni ljudski resursi i povećana kvaliteta života

Cilj 3: Zaštita okoliša i upravljanje energijom

Cilj 4: Ruralni razvoj

Cilj 5: Tehnička pomoć

Strategija ostvarenja postavljene vizije i strateških ciljeva određena je na način da su se unutar svakog cilja definirali ključni razvojni prioriteti te skup mjera za njihovo ostvarivanje. Kroz tih 5 strateških ciljeva definirano je 12 prioriteta:

Prioritet 1: Razvoj turističke ponude

Prioritet 2: Unapređenje konkurentnosti kroz povezivanje, poslovnu izvrsnost i inovativnost

Prioritet 3: Jačanje poduzetničke okoline, poticanje razvoja poduzetništva te internacionalizacija poduzetništva

Prioritet 4: Uspostavljeno društvo znanja za kreativnu regiju

Prioritet 5: Podignuta razina kvalitete života

Prioritet 6: Poboljšan pristup zapošljavanju i održivo tržište rada

Prioritet 7: Očuvanje okoliša

Prioritet 8: Učinkovito upravljanje energijom

Prioritet 9: Ruralni razvoj na temelju održivih oblika poljoprivrede, šumarstva i ruralnog turizma

Prioritet 10: Razvoj novih te očuvanje tradicionalnih proizvoda, obrta i usluga

Prioritet 11: Uspostava ključnog tima za provođenje Županijske razvojne strategije

Prioritet 12: Aktivnosti za potporu prilikom izrade i provođenja visokokvalitetnih projekata usmjerenih na rezultate

## PLAN PROVEDBE STRATEŠKOG RAZVOJNOG PROGRAMA

Strateški razvojni program je temeljni dokument Općine Sveti Ilija za provođenje općinske politike razvoja i korištenje strukturnih fondova EU kojima se financiraju programi za smanjenje razlika u razvoju među članicama. Kod razrade ovog Strateškog razvojnog programa korišten je pristup i metodologija strukturnih fondova, što će rezultirati pojavom potrebe za učenjem i prilagodbom novom pristupu interdisciplinarnih radnih metoda temeljenih na partnerstvu.

Izrada projekta trajala je od svibnja do prosinca 2016. godine

### Načela provedbe

Glavna načela provedbe Strateškog razvojnog programa biti će sljedeća načela partnerstva:

- Konsenzus i međuovisnost,
- Jednakost,
- Raznolikost,
- Odgovornost: Općina Sveti Ilija ima krajnju odgovornost za pripremu i provedbu Strateškog razvojnog programa,
- Obvezanost: Općina Sveti Ilija je na najvišoj razini u potpunosti obvezna na proces i načela Strateškog razvojnog programa. Strateški razvojni program predstavlja okvir za srednjoročni društveno ekonomski razvoj Općine Sveti Ilija.
- Obvezanost uključuje stavljanje na raspolaganje potrebnih resursa za izradu i provedbu Strateškog razvojnog programa ,
- Transparentnost i otvorenost: Izrada i provedba Strateškog razvojnog programa provode se na transparentan i otvoren način te uz odgovarajuće obavještanje javnosti.
- Partnerstvo i konzultacije sa zainteresiranim stranama: Sve relevantne zainteresirane strane, i na nacionalnoj i na lokalnoj razini, trebaju biti konzultirane u svakoj ključnoj fazi izrade i provedbe projekta. Svi partneri (Županija, lokalne zainteresirane strane, ključna ministarstva, EU) podupiru jedni druge u cilju visokokvalitetnog programa i provedbe kvalitetnih projekata. Sva pitanja, odnosno interesi, raspravljaju se na otvoren i transparentan način.

U provedbi Strateškog razvojnog programa sudjelovati će sljedeći činitelji:

### Lokalna skupina JLS

Lokalnu skupinu, koja će voditi provedbu Strateškog razvojnog programa imenovati će načelnik. Lokalna skupina će biti odgovorna za izmjene sadržaja i provedbu Strateškog razvojnog programa te konzultiranje eksperata i zainteresiranih strana. Članovi Lokalne skupine će biti predstavnici općinskih ureda i vanjski članovi. Budući da je Strateški razvojni program neizbježno multidisciplinarnan, Lokalna

skupina raspravljati će i dogovarati se o interdisciplinarnim pitanjima koja prelaze granice sektora (npr. ekološki učinci razvoja).

### **Lokalne zainteresirane strane**

Iskustvo EU pokazuje da su razvojni programi uspješniji kada ih podupire mišljenje velike većine relevantnih zainteresiranih strana koje unose nove ideje i perspektive te dovode do razvoja novih partnerskih struktura. Relevantne zainteresirane strane uključuju one "interesne zajednice" koje u tom području žive i/ili od njega zarađuju za život. Također obuhvaćaju one koji imaju znanje, iskustvo ili aspiracije temeljene na tom području.

Kod provedbe SRP-a konzultirati će se skupina gospodarskih i socijalnih zainteresiranih strana kako bi se osigurala transparentnost, široka diskusija i konsenzus o Strateškom razvojnom programu.

### **Općinsko Vijeće**

Općinsko vijeće će usvojiti konačnu verziju Strateškog razvojnog programa i time ga pretvoriti u službeni pravni dokument te jedini i službeni okvir za društveno ekonomski razvoj Općine Sveti Ilija.

### **Luketo d.o.o.**

**Luketo d.o.o.** će osigurati stručno provođenje cijelog procesa i davati će stručne savjete Lokalnoj skupini.

### **Provedba SRP-a (financiranje)**

Načelnik će formalno odlučiti tko će integrirati Lokalnu skupinu - Jedinicu za provedbu Strateškog razvojnog programa.

Glavni zadaci Jedinice za provedbu Strateškog razvojnog programa će biti slijedeći:

- opća koordinacija provedbe Strateškog razvojnog programa i pojedinih projekata,
- nadziranje provedbe Strateškog razvojnog programa,
- revizija i ažuriranje Strateškog razvojnog programa,
- koordinacija i njega partnerstva za regionalni razvoj,
- privlačenje dodatnih financijskih sredstava za provedbu Strateškog razvojnog programa,
- izrada pojedinačnih projekata.

### **Izrada projekata**

Jedinica za koordinaciju Strateškog razvojnog programa utvrdit će prikladne projekte na temelju prioriteta i mjera Strateškog razvojnog programa.

Savjetodavna pomoć Luketo d.o.o. prilikom izrade projekata bit će raspoloživa cijelo vrijeme provedbe Strateškog razvojnog programa.



## **Odabir projekata**

Kriteriji za odabir projekata trebali bi se temeljiti na prioritetima i mjerama Strateškog razvojnog programa (za sve projekte) i (za projekte koje sufinancira EU) biti u skladu s procedurama i programskim prioritetima EU. O kriterijima za odabir projekata bit će konzultirane sve gore spomenute skupine zainteresiranih strana.

## **Provedbeni plan Strateškog razvojnog programa**

- Institucije i mehanizmi realizacije,
- Potrebne mjere institucionalnog jačanja,
- Odbor za praćenje,
- Postupci praćenja i evaluacije - ostvarivanje neposrednih ciljeva.

Analizirajući cjelokupnu situaciju u Općini Sveti Ilija, njezinim razvojnim ograničenjima, definiranja razvojnih ciljeva za buduće razdoblje, potrebnih promjena gospodarske i ukupne društvene strukture, predloženih modela i konkretnih razvojnih programa u ovom djelu navode se nosioci programa kao i potrebne mjere za realizaciju programa i njihovu evaluaciju.

Kako bi došlo do realizacije zadanih ciljeva potrebno je sinergijsko djelovanje županijskih službi, ministarstava Vlade RH kao i jedinice lokalne samouprave.

Od Vlade RH se očekuje:

- dosljedno provođenje procesa decentralizacije,
- uska suradnja s jedinicom lokalne samouprave,
- prezentiranje programa vlade na lokalnoj razini,
- provođenje edukacijskih programa za zaposlene u jedinicama lokalne samouprave.

Jedinica lokalne samouprave treba:

- uključiti se u proces lobiranja za rješavanje svih problema koji koče brže oživljavanje,
- neiskorištenih i neaktivnih gospodarskih kapaciteta,
- nastaviti provedbu postojećih programa za potporu malog i srednjeg poduzetništva i obrtništva,
- kreirati s financijskim sektorom potpore za manje zahtjevne projekte u području turizma, zdrave hrane, razvoj poslovnih i turističkih zona,
- pronalaženje poticaja za privlačenje visoko obrazovanih i stručnih kadrova te svih onih kadrova koji su potrebni za kvalitetno provođenje projekta razvoja,

- podizanje razine informiranosti potencijalnih poduzetnika o aktualnim programima, podizanje razine osposobljenosti administracije u jedinici lokalne samouprave kako bi se na taj način učinkovito pružile usluge zainteresiranima (koordiniranje, povezivanje, umrežavanje i druge oblike pomoći).

Kako bi se oko projekta ujedini glavni nositelji razvoja potrebno je razviti novi oblik organiziranja tzv. lokalno partnerstvo. Na taj se način omogućuje:

- svakome da izloži svoja stajališta,
- šire sagledavanje lokalnih potencijala,
- povezivanje među aktivnostima,
- ostajanje bliže lokalnim prilikama,
- upravljanje na prilagodljiv način.

Lokalna skupina osniva se s ciljem predstavljanja interesa nositelja razvoja i uključenih zajednica, postavljanja strategije i provođenje razvojnog programa. Članovi lokalne skupine trebaju biti ljudi koji su spremni animirati razvoj u svojoj zajednici, obavještavati, educirati i savjetovati, uspostavljati dijalog, identificirati sve one koji mogu biti uključeni u projekte, davati podršku voditeljima projekta.

#### **Zadaci lokalne skupine:**

- obavještavanje i savjetovanje,
- animiranje i identificiranje voditelja projekta,
- organiziranje i provođenje neformalnog obrazovanja,
- izrada plana djelovanja i pronalaženje izvora financiranja,
- povezivanje sa stručnim tijelima,
- podrška i praćenje provedbe projekta,
- zajedničke aktivnosti.

Kako bi se vršila evaluacija razvojnog programa potrebno je definirati direktne i indirektno pokazatelje koje lokalna skupina može analizirati.

Potrebno je pratiti gospodarski razvoj kraja kroz:

- povećanje prihoda u proračunu,
- povećanje broja poduzetnika – gospodarskih domaćinstava,
- povećanje broja posjetitelja - broja noćenja,

- smanjenje odljeva stanovništva,
- povećanje životnog standarda.

## STRATEŠKI RAZVOJNI PROGRAM U BUDUĆNOSTI

Strateški razvojni program nije jedinstven, “dovršeni” plan. To je dinamični dokument koji će se vremenom razvijati i koji će zahtijevati prilagodbe odnosno izmjene u razvojnom statusu, kao i poboljšanja u razumijevanju problema i ključnih pitanja. Strateški razvojni program zapravo predstavlja opći okvir razvoja i procjenjivanje projekata i njihovih odgovarajućih prioriteta. Ovaj opći okvir morat će se harmonizirati s promjenama unutar Općine i njezinim razvojem. Stoga će se Strateški razvojni program vjerojatno mijenjati i vremenom postajati sve detaljnijim i usmjerenijim planom. Općina će morati upravljati tim promjenama i raspravljati o njima kako bi se osiguralo da Strateški razvojni program i dalje bude relevantan i u skladu sa znanjem i stručnim mišljenjima interesnih skupina koje se odnose na razvojne kočnice i prilike koje karakteriziraju Općinu. S obzirom na sve ovo, predlaže se sljedeći raspored pregleda i procjene:

**Godišnju kontrolu napredovanja** - valja obavljati prije utvrđivanja općinskog proračuna za narednu godinu. Tada će biti potrebno ispitivati svako područje ciljeva i prioriteta Strateškog razvojnog programa kako bi se vidjelo koji je napredak postignut i naglasiti koji su projekti bili uspješni, a koji nisu. Procjena će morati biti jasno izražena i transparentna. Procjena bi se trebala zaključiti s preporukama za izmjene i poboljšanja prije podnošenja Partnerstvu na komentare i ratifikaciju. Partnerstvo će na taj način moći tražiti eventualna pojašnjenja i na vrijeme sastaviti svoje preporuke za vijeće kako bi se mogli korigirati proračuni za narednu godinu tako da odražavaju promjene u prioritetnim procjenama odnosno raspoloživosti sredstava.

**Trogodišnju procjenu** – Strateški razvojni program će se trebati ocjenjivati svake tri godine, pri čemu će se procjena usredotočiti više na rezultate i potencijalne učinke u odnosu na korištena sredstva. To je formalan i eksterni proces koji će funkcionirati unutar Jedinice za provedbu projekata, čiji će savjetnici utvrđivati uspješnost, učinkovitost, relevantnost i implikacije programa. Izvještaj će se dostaviti Partnerstvu koje djelovati kao upravni odbor na razini općine radi procjene, a rezultati procjene bit će dostupni javnosti. Predložene izmjene mogu se prihvatiti ili odbaciti, ali formalna odluka Vijeća mora postojati oko toga što se odbacuje, a što prihvaća, a na osnovi preporuka od strane Partnerstva.

Ovaj proces poslužit će sljedećim važnim ciljevima:

**1. Ažuriranje Strateškog razvojnog programa** - da Strateški razvojni program ako dokument stalno bude ažuriran i razmatran te da rezultati budu dostupni u javnoj domeni, uz formalne evidencije o odlučivanju.

**2. Povećanje skupa osnovnih podataka** - da sve veće količine informativnih, važnih i relevantnih podataka postanu dostupne kako bi se SRP poboljšavao, a odlučivanje o razvojnoj politici mijenjalo.

Rezultat će biti živ plan koji omogućuje promjene i njihovo djelovanje na ovaj dokument i razvojnu politiku. To će također osigurati da ovaj plan ostane relevantan za Općinu istodobno ostavljajući mogućnost jasnog određivanja područja u kojima je potrebna suradnja s drugim općinama, razinama uprave pa čak i susjednim zemljama kako bi se razvoj Općine Sveti Ilija kretao u smjeru koji je formuliran u viziji naše općine.

## **PRAĆENJE (MONITORING) I EVALUACIJA**

Mehanizmi za praćenje i evaluaciju (ocjenu) su važni mehanizmi koji omogućuju nesmetanu, pravilnu i transparentnu provedbu programa. Također su važni kako bi proces izrade SRP-a postao "proces učenja" u kojem Općina i njezini dionici razvijaju kapacitete za učenje i prilagođivanje SRP-a promjenjivim okolnostima kad se za to ukaže potreba. Da bi se to moglo, potrebno je osigurati:

- **Dostupnost podataka o uspješnosti** – važno je da provedbeni program Strateškog razvojnog programa generira podatke koji pokazuju koji su projekti pridonosili razvoju Općine, u kojoj mjeri i u kojem vremenskom razdoblju.
- **Kreirane i dogovorene ciljeve i rezultate** – povezano s cjelokupnim Strateškim razvojnim programom i individualnim projektima važno je kreirati i dogovoriti ciljeve i rezultate među svim sudionicima (s procijenjenim datumima do kojih trebaju biti dostignuti).
- **"Evaluacijski" okvir** – unutar kojeg se prikupljenim podacima može upravljati i procjenjivati ih. Uobičajen, često korišten okvir je "logički okvir".

### **Podaci i ciljevi**

Osnovna analiza dala je neke "početne podatke" po kojima se mjeri napredak Strateškog razvojnog programa (upravo to je i jedna od njenih funkcija) i po kojima se određuju ciljevi i rezultati. Ipak, proces izrade osnovne analize pokazao je da Općina nije u položaju da može u ovom trenutku pouzdano procjenjivati status i potrebe vlastitog razvoja. Dio osnovnih podataka nedostaje, neki statistički podaci nisu pouzdani, a sposobnost analiziranja dostupnih i pouzdanih podataka je ograničena. To znači da Općina možda neće biti u stanju utvrditi što su u ovome trenutku dobri, a što loši projekti. Međutim, napredak se može postići jedino ako se uspjeh ili neuspjeh Strateškog razvojnog programa može učinkovito mjeriti i procjenjivati.

# MOGUĆNOSTI FINANCIRANJA PROJEKATA

## Program ruralnog razvoja

### M1 - Prenošenje znanja i aktivnosti informiranja

Viša obrazovna struktura poljoprivrednog stanovništva će u konačnici pozitivno utjecati na društveno-gospodarski razvoj ruralnih područja i konkurentnost hrvatske poljoprivrede. Od ove mjere korist će imati svi oni koji se već bave ili tek kreću u poljoprivrednu proizvodnju. Sredstvima programa financirat će se njihova edukacija i stalno usavršavanje.

#### Podmjera 1.1

##### Potpore za strukovno osposobljavanje i aktivnosti stjecanja vještina

###### *Tip operacije:*

1. Strukovno osposobljavanje za višestruku sukladnost, paket mjera poljoprivreda, okoliš i klimatske promjene, ekološki uzgoj
2. Strukovno osposobljavanje za poljoprivrednike
3. Strukovno osposobljavanje za mlade poljoprivrednike
4. Radionice za subjekte koji su uključeni u kratke lance opskrbe i proizvođačke grupe i organizacije

#### Podmjera 1.2.

##### Potpore za demonstracijske aktivnosti i informativne aktivnosti

###### *Tip operacije:*

1. Demonstracijske aktivnosti

###### **Korisnici (ovisno o operaciji)**

- Savjetodavna služba
- Privatne i javne institucije registrirane za djelatnost obrazovanja
- Privatne i javne institucije, udruge

###### **Prihvatljivi troškovi**

- Priprema i provedba programa
- Izrada materijala za obuku, trošak prostora, opreme
- Troškovi za polaznike (troškovi puta, troškovi smještaja).

###### **Potpore**

Intenzitet potpore iznosi do 100% vrijednosti prihvatljivih troškova

### M2 - Savjetodavne službe, službe za upravljanje poljoprivrednim gospodarstvom i pomoć poljoprivrednim gospodarstvima

### **Podmjera 2.1.**

#### **Potpora za pružanje savjetodavnih usluga**

##### ***Tip operacije:***

1. Savjetovanje o višestrukoj sukladnosti, mjeri poljoprivreda, okoliš i klimatske promjene i ekološkoj poljoprivredi
2. Savjetovanje o modernizaciji i povećanju konkurentnosti poljoprivrednih gospodarstava
3. Savjetovanje šumoposjednika
4. Savjetovanje mladih poljoprivrednika

### **Podmjera 2.3.**

#### **Potpora za osposobljavanje savjetnika**

##### ***Tip operacije:***

1. Osposobljavanje savjetnika

##### **Korisnik**

Savjetodavna služba

##### **Prihvatljivi troškovi**

- Troškovi nastali pružanjem savjetodavnih usluga
- Osposobljavanje savjetnika

##### **Potpora**

**Podmjera 2.1.:** Intenzitet potpore je 100% od vrijednosti ukupno prihvatljivih troškova, do najviše 1.500 EUR po savjetovanju.

**Podmjera 2.3.:** Intenzitet potpore je 100% od vrijednosti ukupno prihvatljivih troškova, do najviše 200.000 EUR tijekom 3 godine

### **M3 - Sustavi kvalitete za poljoprivredne proizvode i hranu**

#### **Podmjera 3.1.**

##### **Potpora za novo sudjelovanje u sustavima kvalitete**

##### ***Tip operacije***

1. Potpora za sudjelovanje poljoprivrednika u sustavima kvalitete za poljoprivredne i prehrambene proizvode

##### **Korisnici**

Aktivni poljoprivrednici upisani u Upisnik poljoprivrednika koji su uključeni u EU ili nacionalni sustav kvalitete; udruženja ekoloških poljoprivrednih proizvođača.

##### **Prihvatljivi troškovi**

Troškovi ulaska u sustav kvalitete; godišnji troškovi sudjelovanja u sustavu kvalitete; troškovi stručne kontrole i certifikacije ovlaštenog kontrolnog tijela.

**Potpora**

Do 100% vrijednosti prihvatljivih troškova, najviše 3.000 EUR/godišnje po korisniku

**Podmjera 3.2.**

**Potpora za aktivnosti informiranja i promicanja koje provode skupine proizvođača na unutarnjem tržištu**

**Tip operacije**

1. Potpora za aktivnosti informiranja i promoviranja

**Korisnici**

Skupina proizvođača (udruga) koji su uključeni u EU ili nacionalni sustav kvalitete; udruženja ekoloških poljoprivrednih proizvođača čiji su članovi sudjelovali u programu ekološke proizvodnje.

**Prihvatljivi troškovi**

- organizacija i/ili sudjelovanje na sajmovima; izrada promotivnih materijala, multimedijalni proizvodi, web razvoj i promocija; kupnja oglasnog prostora; promotivne kampanje i organizacija namjenski promotivnih događanja, uključujući edukativne ture; radionice i seminari; promotivne aktivnosti putem različitih komunikacijskih kanala, promotivne aktivnosti na prodajnim mjestima od nacionalnog značaja ili EU ili HoReCa kanala.

**Potpora**

Do 70% prihvatljivih troškova, 30.000 EUR-a godišnje po korisniku, najviše do 100.000 EUR tijekom programskog razdoblja.

**M4 - Ulaganja u fizičku imovinu**

U sklopu ove mjere prihvatljiva su brojna ulaganja koja su Hrvatskim poljoprivrednicima postala dostupna već za trajanja pretprijetnog programa IPARD. Sada je opseg ulaganja daleko širi. Mjera omogućava brojna ulaganja u primarnu poljoprivredu i preradu poljoprivrednih proizvoda, kao i u djelatnosti usmjerene ka navodnjavanju poljoprivrednih površina i očuvanja krajobraznih vrijednosti.

**Podmjera 4.1.**

**Potpora za ulaganja u poljoprivredna gospodarstva**

**Tip operacije**

1. Restrukturiranje, modernizacija i povećanje konkurentnosti poljoprivrednih gospodarstava

**Korisnici**

- Fizičke i pravne osobe upisane u Upisnik poljoprivrednika (osim fizičkih i pravnih osoba čija je ekonomska veličina manja od 6.000 eura ukoliko ulažu u sektor voća, povrća i cvijeća i manja od 8.000 eura za ulaganja u ostalim sektorima)
- Proizvođačke grupe/organizacije

**Prihvatljivi troškovi**

- ulaganje u građenje i/ili opremanje objekata za životinje, zatvorene/zaštićene prostore, objekte za uzgoj jednogodišnjeg i višegodišnjeg bilja, sjemena i sadnog materijala i gljiva, skladištenje, hlađenje, čišćenje, sušenje, zamrzavanje, klasiranje i pakiranje proizvoda,
- ulaganje u opremu za berbu, sortiranje i pakiranje vlastitih poljoprivrednih proizvoda,
- ulaganje u kupnju nove poljoprivredne mehanizacije i opreme i gospodarskih vozila uključujući sektor vinogradarstva,
- ulaganje u podizanje novih i/ili restrukturiranje postojećih višegodišnjih nasada isključujući restrukturiranje postojećih vinograda za proizvodnju grožđa za vino,
- ulaganje u izgradnju i/ili opremanje novih sustava za navodnjavanje na poljoprivrednom gospodarstvu, te poboljšanje postojećih sustava/opreme za navodnjavanje na poljoprivrednom gospodarstvu te kupnju zemljišta i objekata radi realizacije projekta.

#### **Visina potpore (u kunskoj protuvrijednosti)**

Od 5.000 do 2.000.000 EUR, odnosno do 3.000.000 EUR za ulaganja u sektore:

- govedarstva, za ulaganja u građenje i/ili opremanje objekata za držanje muznih krava i/ili za tov junadi i/ili
- svinjogojstva, za ulaganja u građenje i/ili opremanje objekata za tov svinja i/ili repro centara i/ili
- peradarstva, za ulaganje u građenje i/ili opremanje valionica i/ili
- voća i povrća, za ulaganja u zatvorene/zaštićene prostore i/ili ulaganja u podizanje novih višegodišnjih nasada.

Najviša vrijednost javne potpore po projektu za ulaganja isključivo u kupnju nove poljoprivredne mehanizacije i opreme, radnih strojeva te gospodarskih vozila može iznositi 1.000.000 EUR.

#### **Intenzitet potpore**

Do 50 % vrijednosti ukupno prihvatljivih troškova, a može se uvećati za dodatnih 20 postotnih bodova i to za:

- mlade poljoprivrednike, zajedničke projekte, integrirane projekte, ulaganja u planinska područja, područja sa značajnim prirodnim ograničenjima i ostala područja s posebnim ograničenjima, ulaganja unutar Europskoga inovacijskog partnerstva (EIP), ulaganja povezana s agro-okolišnim i klimatskim djelatnostima i ekološkom poljoprivredom

#### **Tip operacije**

2. Zbrinjavanje, rukovanje i korištenje stajskog gnojiva u cilju smanjenja štetnog utjecaja na okoliš

#### **Korisnici**

- Fizičke i pravne osobe upisane u Upisnik poljoprivrednika
- Proizvođačke grupe/organizacije

#### **Prihvatljivi troškovi**



- ulaganje u građenje skladišnih kapaciteta za stajski gnoj i digestate uključujući opremu za rukovanje i korištenje stajskog gnoja i digestata te ulaganja u poboljšanje učinkovitosti korištenja gnojiva (strojevi i oprema za utovar, transport i primjenu gnojiva)

**Visina potpore (u kunskoj protuvrijednosti)**

Od 5.000 do 1.000.000 EUR

**Intenzitet potpore**

Do 75 % vrijednosti ukupno prihvatljivih troškova, a može se uvećati za dodatnih 20 postotnih bodova i to za:

- mlade poljoprivrednike, zajedničke projekte, integrirane projekte, ulaganja u planinska područja, područja sa značajnim prirodnim ograničenjima i ostala područja s posebnim ograničenjima, ulaganja unutar Europskoga inovacijskog partnerstva (EIP), ulaganja povezana s agro-okolišnim i klimatskim djelatnostima i ekološkom poljoprivredom

**Tip operacije**

3. Korištenje obnovljivih izvora energije

**Korisnici**

Fizičke i pravne osobe upisane u Upisnik poljoprivrednika

**Prihvatljivi troškovi**

- ulaganja u građenje i/ili opremanje objekata za proizvodnju energije, objekata za prijem, obradu i skladištenje sirovina, za obradu, preradu, skladištenje, transport i primjenu izlaznih supstrata za organsku gnojidbu

**Visina potpore (u kunskoj protuvrijednosti)**

Od 5.000 do 1.000.000 EUR

Kod ulaganja u zajednički projekt, najviša vrijednost javne potpore može iznositi 5.000.000 EUR-a

**Intenzitet potpore**

Do 50 % vrijednosti ukupno prihvatljivih troškova, a može se uvećati za dodatnih 20 postotnih bodova i to za:

- mlade poljoprivrednike, zajedničke projekte, integrirane projekte, ulaganja u planinska područja, područja sa značajnim prirodnim ograničenjima i ostala područja s posebnim ograničenjima, ulaganja unutar Europskoga inovacijskog partnerstva (EIP), ulaganja povezana s agrookolišnim i klimatskim djelatnostima i ekološkom poljoprivredom

**Podmjera 4.2.**

**Potpore za ulaganja u preradu, marketing i/ili razvoj poljoprivrednih proizvoda**

**Tip operacije**

1, Povećanje dodane vrijednosti poljoprivrednim proizvodima

**Korisnici**

Fizičke i pravne osobe koje se bave ili se namjeravaju baviti preradom proizvoda iz Dodatka I. Ugovora o EU.

**Prihvatljivi troškovi**

ulaganje u građenje i/ili opremanje objekata za poslovanje s mlijekom i preradom mlijeka, za klanje, rasjecanje, preradu (mesa, jaja), za preradu voća, povrća, grožđa (osim za proizvodnju vina), aromatičnog, začinskog i ostalog bilja, cvijeća i gljiva, za preradu maslina, komine masline, za preradu žitarica, uljarica i industrijskog bilja, za preradu, punjenje i pakiranje pčelinjih proizvoda, za prodaju i prezentaciju vlastitih poljoprivrednih proizvoda te ulaganje u kupnju mehanizacije, gospodarskih vozila, strojeva i opreme i kupnju zemljišta i objekata radi realizacije projekta.

**Visina potpore (u kunskoj protuvrijednosti)**

Od 10.000 do 3.000.000 EUR, odnosno do 5.000.000 EUR za ulaganja u sektore:

- mesa za ulaganja u građenje i/ili opremanje klaonica, rasjekaonica, hladnjača, objekata za preradu mesa s pripadajućom unutaršnjom i vanjskom infrastrukturom,
- mlijeka za ulaganja u građenje i/ili opremanje objekata za poslovanje s mlijekom i preradom mlijeka s pripadajućom opremom i unutaršnjom i vanjskom infrastrukturom, uključujući rashladnu opremu za sirovo mlijeko.

**Intenzitet potpore**

Do 50 % vrijednosti ukupno prihvatljivih troškova, a može se uvećati za dodatnih 20 postotnih bodova i to za:

- ulaganja unutar Europskoga inovacijskog partnerstva (EIP)
- ulaganja koja provode proizvođačke organizacije.

**Tip operacije**

2. Korištenje obnovljivih izvora energije

**Korisnici**

Fizičke i pravne osobe koje se bave ili se namjeravaju baviti preradom proizvoda iz Dodatka I. Ugovora o EU.

**Prihvatljivi troškovi**

- ulaganja u građenje i/ili opremanje objekata za proizvodnju energije, objekata za prijem, obradu i skladištenje sirovina, za obradu, preradu, skladištenje, transport i primjenu izlaznih supstrata za organsku gnojidbu.

**Visina potpore**

Od 10.000 do 1.000.000 EUR-a u kunskoj protuvrijednosti

**Intenzitet potpore**

Do 50 % vrijednosti ukupno prihvatljivih troškova, a može se uvećati za dodatnih 20 postotnih bodova i to za:

- ulaganja unutar Europskoga inovacijskog partnerstva (EIP), ulaganja koja provode proizvođačke organizacije.

#### **Podmjera 4.3.**

#### **Potpore za ulaganja u infrastrukturu vezano uz razvoj, modernizaciju ili prilagodbu poljoprivrede i šumarstva**

##### ***Tip operacije***

1. Investicije u osnovnu infrastrukturu javnog navodnjavanja

##### **Korisnici**

Jedinice područne (regionalne) samouprave

##### **Prihvatljivi troškovi**

- gradnja cjelovitog sustava navodnjavanja (akumulacije, kanali, površinska i/ili podzemna drenaža kao elementi funkcionalne cjeline projekta, crpne stanice, cjevovodi, distribucijska mreža, nadzorno upravljački sustav, itd.)

##### **Visina potpore (u kunskoj protuvrijednosti)**

Od 150.000 do 15.000.000 EUR.

##### **Intenzitet potpore**

Do 100 % vrijednosti ukupno prihvatljivih troškova projekta

##### ***Tip operacije***

3. Ulaganje u šumsku infrastrukturu

##### **Korisnici**

- šumoposjednici
- trgovačka društva i druge pravne osobe koje sukladno Zakonu o šumama gospodare šumama i šumskim zemljištima u vlasništvu Republike Hrvatske
- udruženja šumoposjednika
- jedinice lokalne samouprave

##### **Prihvatljivi troškovi**

Projektiranje, izgradnja i rekonstrukcija primarne i sekundarne (traktorski putovi i traktorske vlake), šumske prometne infrastrukture rekonstrukcija šumskih cesta, mostova i druge šumske prometne infrastrukture te kupovina šumskog i drugog zemljišta u maksimalnom iznosu od 10% od ukupnih prihvatljivih troškova

##### **Visina potpore (u kunskoj protuvrijednosti):**

Od 10.000 do 1.000.000 EUR.

##### **Intenzitet potpore**

Do 100 % vrijednosti ukupno prihvatljivih troškova

#### **Podmjera 4.4.**

#### **Potpore neproizvodnim ulaganjima vezanim uz postizanje agro-okolišnih i klimatskih ciljeva**

##### ***Tip Operacije***

1. Neproizvodna ulaganja vezana uz očuvanje okoliša

##### **Korisnici**

- poljoprivredna gospodarstva upisana u Upisnik poljoprivrednih gospodarstva
- javne ustanove i tijela, uključujući javne ustanove za upravljanje zaštićenim područjima (državne, regionalne i lokalne javne ustanove)
- jedinice lokalne samouprave i civilne udruge koje se bave zaštitom i promicanjem kulturnih vrijednosti i zaštite okoliša.

##### **Prihvatljivi troškovi**

- ulaganje u izgradnju terasa, u podizanje suhozida i živica, uklanjanje invazivnih stranih vrsta s poljoprivrednog zemljišta, nabava električnog pastira s pripadajućom opremom i/ili autohtonog pastirskog psa (tornjaka), izgradnja novih i obnova postojećih nastambi za stoku na području prirodne rasprostranjenosti velikih zvijeri, obnova staništa važnih za očuvanje bioraznolikosti na poljoprivrednom zemljištu, ulaganje u obnovu zapuštenih lokvi za napajanje stoke te kupnja zemljišta za realizaciju projekta do 10% vrijednosti ukupno prihvatljivih troškova projekta.

##### **Visina potpore (u kunskoj protuvrijednosti):**

Od 600 do 150.000 EUR

##### **Intenzitet potpore**

Do 100 % vrijednosti ukupnih prihvatljivih troškova

#### **M5 - Obnavljanje poljoprivrednog proizvodnog potencijala narušenog elementarnim nepogodama i katastrofalnim događajima te uvođenje odgovarajućih preventivnih aktivnosti**

#### **Podmjera 5.2**

#### **Potpore za ulaganja u obnovu poljoprivrednog zemljišta i proizvodnog potencijala narušenog elementarnim nepogodama, nepovoljnim klimatskim prilikama i katastrofalnim događajima**

##### ***Tip Operacije:***

1. Obnova poljoprivrednog zemljišta i proizvodnog potencijala

##### **Korisnici**

Poljoprivrednici i skupine poljoprivrednika upisani u Upisnik poljoprivrednika

##### **Prihvatljivi troškovi**

- investicije povezane sa sanacijom poljoprivrednog zemljišta;

- izgradnja i/ili rekonstrukcija i/ili opremanje poljoprivrednih gospodarskih objekata i pripadajuće infrastrukture za poljoprivrednu proizvodnju;
- popravak ili nabava poljoprivrednih strojeva, mehanizacije i opreme za poljoprivrednu proizvodnju (prihvatljiva je i kupnja rabljene opreme);
- nabava osnovnog stada/matičnog jata kod domaćih životinja;
- kupnja i sadnja višegodišnjeg bilja,
- opći troškovi

### **Potpota**

Potpota će se dodjeljivati na temelju stvarnih troškova temeljem računa ili drugih dokumenata koji dokazuju da su troškovi plaćeni, u iznosu do 100 % vrijednosti prihvatljivih troškova

### **Tip operacije**

2. Razminiranje poljoprivrednog zemljišta

### **Korisnici**

Jedinice područne (regionalne) samouprave

### **Prihvatljivi troškovi**

Troškovi pretraživanja i/ili razminiranja poljoprivrednih površina

### **Intenzitet potpore**

Do 100 % ukupnih prihvatljivih troškova

## **M6 - Razvoj poljoprivrednih gospodarstava i poslovanja**

Demografska obnova opustošenih ruralnih područja Republike Hrvatske, jedan je od važnijih ciljeva Programa ruralnog razvoja. Kako bi se potakao ostanak mladih u ruralnim područjima odnosno njihov povratak iz gradova, nužno je osigurati primjerene životne i radne uvjete. Upravo je jedan od važnijih ciljeva ove mjere, omogućiti mladima zapošljavanje i izvan poljoprivrednih zanimanja.

### **Podmjera 6.1.**

#### **Potpota mladim poljoprivrednicima**

### **Korisnici**

Osobe starosti između 18 i 40 godina, koje posjeduju odgovarajuće profesionalne vještine i znanja o poljoprivredi i koje su prvi put postavljene kao nositelj poljoprivrednog gospodarstva (ne duže od 18 mjeseci prije podnošenja Zahtjeva). Poljoprivredno gospodarstvo u trenutku podnošenja Zahtjeva za potporu mora pripada ekonomskoj veličini u rasponu od 8.000 do 49.999 EUR-a

### **Prihvatljivi troškovi**

- kupnja domaćih životinja, jednogodišnjeg i višegodišnjeg bilja, sjemena i sadnog materijala; kupnja, građenje i/ili opremanje zatvorenih/zaštićenih prostora i objekata te ostalih gospodarskih objekata uključujući vanjsku i unutarnju infrastrukturu u sklopu poljoprivrednog gospodarstva u svrhu obavljanja poljoprivredne proizvodnje i/ili prerade proizvoda iz Priloga I; podizanje novih i/ili restrukturiranje postojećih nasada; uređenje i trajnije poboljšanje kvalitete poljoprivrednog zemljišta u svrhu poljoprivredne proizvodnje; građenje i/ili opremanje

objekata za prodaju i prezentaciju vlastitih poljoprivrednih proizvoda uključujući i troškove promidžbe; kupnja ili zakup poljoprivrednog zemljišta; kupnja poljoprivredne mehanizacije, strojeva i opreme.

#### **Potpora**

Do 100% vrijednosti ukupnih prihvatljivih troškova, 50.000 EUR-a po korisniku

#### **Podmjera 6.2.**

##### **Potpora ulaganju u pokretanje nepoljoprivrednih djelatnosti u ruralnom području**

#### **Korisnici**

- poljoprivredna gospodarstva upisana u Upisnik poljoprivrednika u rangu mikro i malih poslovnih subjekata,
- fizičke osobe u svojstvu nositelja ili člana obiteljskog poljoprivrednog gospodarstva koji pokreću novu nepoljoprivrednu djelatnost u ruralnim područjima.

Potpora se dodjeljuje za novu nepoljoprivrednu djelatnost koja nije započeta do vremena podnošenja Zahtjeva za potporu.

#### **Prihvatljivi troškovi**

Potpora se dodjeljuje za provođenje aktivnosti navedenih u Poslovnom planu. Prihvatljive su aktivnosti iz sektora: turizam u ruralnom području; tradicijski, umjetnički obrti, izrada suvenira; usluge u ruralnim područjima; prerada/ trženje proizvoda.

#### **Potpora**

Do 100% ukupnih prihvatljivih troškova, 50.000 EUR-a po korisniku

#### **Podmjera 6.3.**

##### **Potpora razvoju malih poljoprivrednih gospodarstava**

#### **Korisnici**

- Mala poljoprivredna gospodarstva, čija je ekonomska veličina između 2.000 i 7.999 EUR-a

#### **Prihvatljivi troškovi**

- Kupnja domaćih životinja, jednogodišnjeg i višegodišnjeg bilja, sjemena i sadnog materijala; kupnja, građenje i/ili opremanje zatvorenih/zaštićenih prostora i objekata te ostalih gospodarskih objekata uključujući vanjsku i unutarnju infrastrukturu u sklopu poljoprivrednog gospodarstva u svrhu obavljanja poljoprivredne proizvodnje i/ili prerade proizvoda; podizanje novih i/ili restrukturiranje postojećih nasada; uređenje i trajnije poboljšanje kvalitete poljoprivrednog zemljišta u svrhu poljoprivredne proizvodnje; građenje i/ili opremanje objekata za prodaju i prezentaciju vlastitih poljoprivrednih proizvoda uključujući i troškove promidžbe; kupnja ili zakup poljoprivrednog zemljišta; kupnja poljoprivredne mehanizacije, strojeva i opreme.

#### **Potpora**

do 100% ukupnih prihvatljivih troškova, 15.000 EUR-a po korisniku

#### **Podmjera 6.4.**

##### **Ulaganja u razvoj nepoljoprivrednih djelatnosti u ruralnim područjima**

###### **Korisnici**

- Poljoprivredna gospodarstva upisana u Upisnik poljoprivrednika u rangu mikro i malih poslovnih subjekata,
- fizičke osobe u svojstvu nositelja ili člana obiteljskog poljoprivrednog gospodarstva.

###### **Prihvatljivi troškovi**

Prihvatljivi troškovi su iz sektora: turizam u ruralnom području; tradicijski, umjetnički obrti, izrada suvenira; usluge u ruralnim područjima; prerada/ trženje proizvoda.

###### **Potpota**

Do 70% ukupnih prihvatljivih troškova, između 3.500 – 200.000 EUR-a.

##### **M7 - Temeljne usluge i obnova sela u ruralnim područjima**

Osiguranjem kvalitetne komunalne i društvene infrastrukture, ruralna područja će opet postati poželjna mjesta za život i rad. To je upravo cilj ove mjere.

#### **Podmjera 7.1.**

Sastavljanje i ažuriranje planova za razvoj općina i sela u ruralnim područjima i njihovih temeljnih usluga te planova zaštite i upravljanja koji se odnose na lokalitete Natura 2000. i druga područja visoke prirodne vrijednosti

###### **Tip operacije**

1. Izrada planova za razvoj jedinica lokalne samouprave i naselja u ruralnim područjima

###### **Korisnici**

Općine i gradovi do 10.000 stanovnika

###### **Prihvatljivi troškovi**

Izrada ili izmjena i dopuna prostornog plana uređenja općine ili grada; strateškog razvojnog programa općine ili grada; strateških planova razvoja pojedinih gospodarskih sektora općine ili grada (poljoprivreda, ribarstvo, šumarstvo, industrija, turizam, trgovina, promet, obrtništvo, građevinarstvo, informatika, energija.).

###### **Potpota**

Do 100% ukupnih prihvatljivih troškova, između 5.000 – 70.000 EUR-a

##### **Podmjera 7.2. Ulaganja u izradu, poboljšanje ili proširenje svih vrsta male infrastrukture, uključujući ulaganja u obnovljive izvore energije i uštedu energije**

###### **Tip operacije**

1. Ulaganja u građenje javnih sustava za vodoopskrbu, odvodnju i pročišćavanje otpadnih voda

**Korisnici**

Javni isporučitelji vodnih usluga javne vodoopskrbe ili javne odvodnje.

**Prihvatljivi troškovi**

Građenje (gradnja novih/rekonstrukcija postojećih) i/ili opremanje javnog sustava za vodoopskrbu, odvodnju i pročišćavanje otpadnih voda, koja se provode u naseljima s najviše 2 000 stanovnika.

**Potpورا**

Do 100% ukupnih prihvatljivih troškova, između 30.000 – 1.000.000 EUR-a

**Tip operacije**

2. Ulaganja u građenje nerazvrstanih cesta

**Korisnici**

Jedinice lokalne samouprave.

**Prihvatljivi troškovi**

građenje (gradnja novih/rekonstrukcija postojećih) i/ili opremanje nerazvrstanih cesta (u naselju s najviše 5 000 stanovnika).

**Potpورا**

Do 100% ukupnih prihvatljivih troškova, između 30.000 – 1.000.000 EUR-a

**Podmjera 7.4.**

**Ulaganja u pokretanje, poboljšanje ili proširenje lokalnih temeljnih usluga za ruralno stanovništvo, uključujući slobodno vrijeme i kulturne aktivnosti te povezanu infrastrukturu**

**Korisnici**

Jedinice lokalne samouprave; trgovačka društva u većinskom vlasništvu jedinica lokalne samouprave; javne ustanove neprofitnog karaktera u kojima su osnivači jedinice lokalne samouprave (osim javnih vatrogasnih postrojbi, lokalnih i regionalnih razvojnih agencija); udruge/organizacije civilnog društva i vjerske zajednice koje se bave humanitarnim i društvenim djelatnostima od posebnog interesa za lokalno stanovništvo (isključujući LAG-ove) i čije su djelatnosti sukladno ciljnim skupinama i klasifikaciji djelatnosti udruga, povezane sa prihvatljivim ulaganjem; lokalne akcijske grupe (LAG-ovi) koje su odabrane unutar Programa.

**Prihvatljivi troškovi**

- Ulaganje u građenje i/ili opremanje vatrogasnog doma i spremišta; društvenog doma/ kulturnog centra; planinarskog doma i skloništa; turističkog informativnog centra; dječjeg igrališta; sportske građevine; objekta za slatkovodni sportski ribolov (ribički dom, nadstrešnica i drugo.); rekreacijske zone na rijekama i jezerima; biciklističke staze i trake; tematskog puta i parka; građevine za ostvarivanje organizirane njege, odgoja, obrazovanja i zaštite djece do polaska u osnovnu školu (dječji vrtić, rekonstrukcija i opremanje prostora za izvođenje programa predškole u osnovnoj školi te rekonstrukcija i opremanje prostora za igraonicu pri knjižnici, zdravstvenoj, socijalnoj, kulturnoj i sportskoj ustanovi, udruzi te drugoj pravnoj osobi u kojima se provode kraći programi odgojno-obrazovnog rada s djecom rane i predškolske dobi); javne zelene površine (park i slično.); pješačke staze; pješačke zone; otvorenog odvodnog kanala (koji nije sastavni dio ceste); groblja (komunalna infrastruktura i prateće građevine); tržnice; javne



prometne površine (trg, pothodnik, nadvožnjak, javne stube i prolaz). Ulaganja su prihvatljiva u naselju s najviše 5 000 stanovnika.

**Potpora**

Od 80 – 100% ukupnih prihvatljivih troškova, 15.000 – 1.000.000 EUR-a

**M8 - Ulaganja u razvoj šumskih područja i poboljšanje održivosti šuma**

**Podmjera 8.5**

**Potpora za ulaganja u poboljšanje otpornosti i okolišne vrijednosti šumskih ekosustava**

**Tip operacije**

1. Konverzija degradiranih šumskih sastojina i šumskih kultura

**Korisnici**

- Šumoposjednici
- Trgovačka društva i druge pravne osobe koje sukladno Zakonu o šumama gospodare šumama i šumskim zemljištima u vlasništvu Republike Hrvatske
- Udruženja šumoposjednika

**Prihvatljivi troškovi**

Konverzija degradiranih šumskih sastojina i šumskih kultura

**Potpora**

Do 100% ukupno prihvatljivih troškova, između 5.000 – 700.000 EUR-a.

**Tip operacije**

2. Uspostava i uređenje poučnih staza, vidikovaca i ostale manje infrastrukture

**Korisnici**

- Šumoposjednici
- Trgovačka društva i druge pravne osobe koje sukladno Zakonu o šumama gospodare šumama i šumskim zemljištima u vlasništvu Republike Hrvatske
- Udruženja šumoposjednika
- Udruge civilnog društva i druge pravne osobe aktivne u zaštiti prirode

**Prihvatljivi troškovi**

Materijali, oprema, usluge i radovi te druga prihvatljiva mala infrastruktura; opći troškovi

**Potpora**

Do 100% ukupnih prihvatljivih troškova, između 5.000 – 100.000 EUR-a

**Podmjera 8.6**

**Potpora za ulaganja u šumarske tehnologije te u preradu, mobilizaciju i marketing šumskih proizvoda**

### ***Tip operacije***

1. Modernizacija tehnologija, strojeva, alata i opreme u pridobivanju drva i šumskouzgojnim radovima

#### **Korisnici**

- šumoposjednici;
- udruženja šumoposjednika;
- obrti, mikro, mala i srednja poduzeća registrirana sukladno nacionalnim propisima

#### **Prihvatljivi troškovi**

- Kupnja novih i rabljenih strojeva, alata, uređaja i opreme za sječu, privlačenje, izvoženje i iznošenje drva; za proizvodnju šumske biomase; za daljinski prijevoz drva; za šumsko uzgojne radove za pripremu šumskog tla za sjetvu ili sadnju; izgradnja objekata i kupnja nove i rabljene opreme za skladištenje, zaštitu i sušenje drvnih proizvoda (silosi, skladišta za drvnu sječku, utovarivači, atomizeri, sušare itd.); opći troškovi

#### **Potpورا**

Do 50% ukupnih prihvatljivih troškova, između 5.000 – 700.000 EUR-a.

### ***Tip operacije***

2. Modernizacija tehnologija, strojeva, alata i opreme u predindustrijskoj preradi drva

#### **Korisnici**

Obrti, mikro, mala i srednja poduzeća registrirana za djelatnosti prerade drva

#### **Prihvatljivi troškovi**

- Kupnja novih i rabljenih strojeva, alata, uređaja i opreme za predindustrijsku preradu drva (blanjalice, pile); za proizvodnju peleta i briketa; instalacija i/ili kupnja informacijsko-komunikacijskih tehnologija u postupcima pridobivanja drva i predindustrijske prerade drva; izgradnja objekata i kupnja nove i rabljene opreme za sušenje, parenje, skladištenje i zaštitu proizvoda od drva (sušare, parionice, silosi, skladišta za drvnu sječku, utovarivači, atomizeri itd.); opći troškovi

#### **Potpورا**

Do 50% ukupnih prihvatljivih troškova, između 10.000 – 1.000.000 EUR-a

### ***Tip operacije***

3. Marketing drvnih i nedravnih šumskih proizvoda

#### **Korisnici**

- šumoposjednici;
- udruženja šumoposjednika;
- obrti, mikro, mala i srednja poduzeća;
- jedinice lokalne uprave i samouprave i njihova udruženja.

**Prihvatljivi troškovi**

Marketing drvnih i nedravnih (šumskih proizvoda); opći troškovi

**Potpore**

Do 50% ukupno prihvatljivih troškova, između 5.000 – 30.000 EUR-a

**M9 - Uspostava proizvođačkih grupa i organizacija****Podmjera 9.1.****Uspostava proizvođačkih grupa i organizacija u poljoprivrednom i šumarskom sektoru****Tip operacije**

1. Uspostava proizvođačkih grupa i organizacija

**Korisnici**

Proizvođačke grupe ili organizacije iz sektora poljoprivrede, u rangu malih i srednjih poduzeća, priznate ili u postupku priznavanja od strane ministarstva nadležnog za poljoprivredu.

**Prihvatljivi troškovi**

Troškovi rada koji su u skladu s Poslovnim planom proizvođačke grupe ili organizacije.

**Potpore**

Najviše 10 % vrijednosti godišnje utržene proizvodnje, ne više od 100.000 EUR godišnje, bez obzira na stvarni obračun moguće potpore.

**M10 - Poljoprivreda, okoliš i klimatske promjene****Podmjera 10.1.****Plaćanja obveza povezanih s poljoprivredom, okolišem i klimatskim promjenama****Tipovi operacija (u zagradama je naveden godišnji iznos potpore):**

1. Obrada tla i sjetva na terenu s nagibom za oranične jednogodišnje kulture (141 EUR/ha)
2. Zatravnjivanje trajnih nasada (331 EUR/ha)
3. Očuvanje travnjaka velike prirodne vrijednosti (Kontinentalna nizinska regija 183 EUR/ha, Brdsko-planinska regiju 147 EUR/ha i Mediteranska regija 102 EUR/ha)
4. Pilot mjera za zaštitu kosca – Crex crex (244 EUR/ha)
5. Pilot mjera za zaštitu leptira (za Močvarnog okaša – 326 EUR/ha, za Močvarnog plavaca, Zagasitog livadnog plavaca i Velikog livadnog plavaca iznosi – 274 EUR/ha)
6. Uspostava poljskih traka (za uspostavu cvjetnih traka 346 EUR/ha trake, za uspostavu travnih traka 169 EUR/ha trake)
7. Održavanje ekstenzivnih voćnjaka (385 EUR/ha)
8. Održavanje ekstenzivnih maslinika (804 EUR/ha)
9. Očuvanje ugroženih izvornih i zaštićenih pasmina domaćih životinja (maksimalna visina potpore 200 EUR/UG).

**Korisnici**

Poljoprivrednici i grupe poljoprivrednika, upisani u Upisniku poljoprivrednih gospodarstava, čije su površine i/ili životinje registrirane u odgovarajućim registrima.

**Potpota**

Navedena je uz svaki tip operacije. Potpora je bespovratna u vidu godišnjeg plaćanja po jedinici površine ili uvjetnom grlu kao naknada korisniku za gubitak prihoda i dodatne troškove koji su rezultat pridržavanja posebnih uvjeta koji nadilaze minimalno propisane uvjete.

**M11 - Ekološki uzgoj****Podmjera 11.1.****Plaćanja za prijelaz na prakse i metode ekološkog uzgoja****Korisnici**

Poljoprivrednici ili grupe poljoprivrednika upisani u Upisnik poljoprivrednika, koji odgovaraju definiciji aktivnog poljoprivrednika sukladno Zakonu o poljoprivredi, čije su površine upisane u ARKOD sustav, koji su u prijelazu na ekološku proizvodnju.

**Potpota**

- Ratarske kulture 347,78 EUR /ha,
- Trajni nasadi 868,18 EUR/ha,
- Povrće 576,94 EUR /ha,
- Trajni travnjak 309,94 EUR /ha.

**Podmjera 11.2.****Plaćanja za održavanje praksi i metoda ekološkog uzgoja****Korisnici**

Poljoprivrednici ili grupe poljoprivrednika upisani u Upisnik poljoprivrednika, koji odgovaraju definiciji mladog poljoprivrednika sukladno Zakonu o poljoprivredi, čije su površine upisane u ARKOD sustav, koji nastavljaju ekološku proizvodnju.

**Potpota**

- Ratarske kulture 289,92 EUR /ha,
- Trajni nasad 723,48 EUR /ha,
- Povrće 480,78 EUR /ha,
- Trajni travnjak 258,28 EUR/ ha.

Potpota je bespovratna u vidu godišnjeg plaćanja po hektaru kao nadoknada korisniku zbog gubitka prihoda i dodatnih troškova koji su rezultat usklađivanja sa posebnim uvjetima, a koji nadilaze minimalno propisane uvjete.

**M13 - Plaćanja područjima s prirodnim ograničenjima ili ostalim posebnim ograničenjima****Podmjera 13.1.****Plaćanja u gorsko planinskim područjima – GPP**

Visina potpore iznosi 226 EUR/ha.

#### **Podmjera 13.2.**

##### **Plaćanja u područjima sa značajnim prirodnim ograničenjima – ZPO**

Visina potpore iznosi 119,85 EUR/ha.

#### **Podmjera 13.3.**

##### **Plaćanja u područjima s posebnim ograničenjima – PPO**

Visina potpore iznosi 82 EUR/ha.

#### **Korisnici**

Fizičke i pravne osobe upisane u Upisnik poljoprivrednika koje odgovaraju definiciji aktivnog poljoprivrednika sukladno Zakonu o poljoprivredi, čije su površine upisane u ARKOD sustav.

#### **Napomena:**

Popis Jedinica lokalne samouprave koje ulaze u jednu od gore navedenih kategorija (GPP, ZPO i PPO) određen je Pravilnikom o određivanju područja s prirodnim ili ostalim posebnim ograničenjima

### **M16 - Suradnja**

#### **Podmjera 16.1**

##### **Potpore za osnivanje i rad operativnih skupina Europskog inovacijskog partnerstva (EIP) za poljoprivrednu produktivnost i održivost**

#### ***Tip operacije***

1. Potpora za osnivanje operativnih skupina

#### **Korisnici**

- Pravne osobe osnovane u Republici Hrvatskoj koje se bave djelatnostima u okviru predloženih aktivnosti npr.promicanje energetske učinkovitosti, smanjenje negativnih utjecaja na okoliš, razvoj i unapređenje skladištenja gnoja i metoda korištenja, unapređenje i uvođenje inovacija vezanih uz zdravlje i dobrobit životinja.
- Fizičke i pravne osobe upisane u Upisnik poljoprivrednika.

#### **Prihvatljivi troškovi**

Paušalni iznos potpore za sve troškove nastale tijekom razvoja projektne ideje i uspostave partnerstva.

#### **Potpore**

Paušalni iznos potpore je 5.000 EUR-a.

#### ***Tip operacije***

2. Operativne skupine

**Korisnici**

Operativne skupine u poljoprivrednom i prehrambeno-prerađivačkom sektoru.

Partneri u predloženoj operativnoj skupini su fizičke i pravne osobe registrirane u Republici Hrvatskoj.

**Prihvatljivi troškovi**

- tekući troškovi za rad operativnih skupina za vrijeme trajanja projekta
- izravni troškovi provedbe projekta, uključujući i istraživačke aktivnosti vezane za pojedini praktični projekt ako su primjenjive na temelju detaljnog plana

**Potpota**

Do 100% prihvatljivih troškova, između 30.000 – 200.000 EUR-a.

**Podmjera 16.2**

**Potpota za pilot-projekte i za razvoj novih proizvoda, postupaka, procesa i tehnologija**

**Tip operacije**

1. Pilot projekti i razvoj novih proizvoda, postupaka, procesa i tehnologija

**Korisnici**

- Udruge proizvođača, proizvođačke grupe/organizacije i zadruge iz poljoprivrednog sektora
- Operativne skupine

**Prihvatljivi troškovi**

- troškovi istraživanja i razvoja (laboratorijska ispitivanja, terenska ispitivanja, istraživanja tržišta, studije izvedivosti, razvoj ambalaže za izradu novog proizvoda ili procesa);
- tekući troškovi suradnje uključujući materijalne troškove i troškove vezane uz opremu, objekte, zemljište itd.

**Potpota**

Do 100% prihvatljivih troškova, između 50.000 – 300.000 EUR-a.

**Podmjera 16.4**

**Potpota za horizontalnu i vertikalnu suradnju sudionika u lancu opskrbe za uspostavljanje i razvoj kratkih lanaca opskrbe i lokalnih tržišta te za promicanje aktivnosti u lokalnom kontekstu u vezi s razvojem kratkih lanaca opskrbe i lokalnih tržišta**

**Tip operacije**

1. Kratki lanci opskrbe i lokalna tržišta

**Korisnici**

- pravne osobe iz poljoprivrednog i prehrambenog sektora i njihova udruženja;
- proizvođačke grupe i organizacije;
- druge pravne osobe koje sudjeluju u kratkim lancima opskrbe i drugi relevantni dionici.

**Prihvatljivi troškovi**

- tekući troškovi suradnje
- promotivne aktivnosti

**Potpورا**

Do 100% prihvatljivih troškova, između 10.000 – 50.000 EUR-a.

**M17 - Upravljanje rizicima****Podmjera 17.1.****Premije za osiguranje usjeva, životinja i biljka*****Tip operacije***

1. Osiguranje usjeva, životinja i biljaka (od proizvodnih gubitaka uzrokovanih nepovoljnim klimatskim prilikama, životinjskim i biljnim bolestima, najездом nametnika, okolišnim incidentom i mjerom donesenom u skladu s Direktivom 2000/29/EZ)

**Korisnici**

Fizičke ili pravne osobe ili grupe fizičkih ili pravnih osoba upisanih u Upisnik poljoprivrednika.

**Prihvatljivi troškovi**

Važeća premija osiguranja koja pokriva gubitke proizvodnje veće od 30%.

**Potpورا**

Intenzitet potpore je 65% vrijednosti premije osiguranja, najviše 75.000,00 EUR godišnje po korisniku

**M19 - LEADER (CLLD)****Podmjera 19.1.****Pripremna pomoć****Korisnici**

Lokalne akcijske grupe (koje su odobrene i koje nisu odobrene unutar IPARD programa).

**Prihvatljivi troškovi:**

Izgradnja kapaciteta za zaposlenike, volontere i članove LAG-a u svrhu izrade LRS; umrežavanje u svrhu izrade LRS; treninzi za lokalne dionike u svrhu izrade LRS; izrada studija za područje LAG-a (uključujući i studije isplativosti za neke od projekata koji će biti opisani u LRS); izdaci vezano za izradu LRS (uključujući i konzultantske izdatke te izdatke za aktivnosti konzultiranja dionika u svrhu bolje pripreme LRS); administrativni troškovi (rad ureda i troškovi zaposlenika) za LAG koji nije ostvario potporu za tekuće troškove u razdoblju 2007 – 2013 i za LAG kojemu je istekao IPARD ugovor.

**Potpورا**

Do 100% ukupnih prihvatljivih troškova, najviše do 100.000 EUR-a

## Podmjera 19.2.

### Provedba operacija unutar CLLD strategije

#### **Korisnici**

Nositelji projekta sa područja LAG-a (koji su podnijeli zahtjev LAG-u) i odabrani LAG-ovi unutar podmjere 19.2.

#### **Prihvatljivi troškovi**

Projekti koji su u skladu sa lokalnom razvojnom strategijom i Programom ruralnog razvoja.

#### **Potpورا**

Intenzitet potpore za pojedini projekt će ovisiti o intenzitetu potpore za svaku pojedinu mjeru/podmjeru/operaciju iz Programa ruralnog razvoja (mogućnost povećanja do 20% temeljem odluke lokalne akcijske grupe prikazane u lokalnoj razvojnoj strategiji) Najviši iznos potpore je do 3.000.000 EUR-a po odabranoj lokalnoj akcijskoj grupi

## Podmjera 19.3.

### Priprema i provedba aktivnosti suradnje LAG-a

#### **Korisnici**

Odabrani LAG-ovi unutar podmjere 19.2 i lokalni dionici s područja LAG-a koji su odabrani za sudjelovanje u projektu suradnje.

#### **Prihvatljivi troškovi**

Priprema aktivnosti suradnje lokalne akcijske grupe (troškovi putovanja i smještaja tijekom traženja partnera za suradnju; troškovi prijevoda, simultanog prijevoda, organizacije sastanaka, itd.; specifična znanja vezana uz djelokrug planiranog projekta suradnje) i provedba aktivnosti suradnje lokalne akcijske grupe (troškovi provedbe međuteritorijalnih projekata suradnje – unutar granica RH; troškovi provedbe transnacionalnih projekata suradnje – između država članica ili s trećim državama).

Prihvatljivi partneri su lokalne akcijske grupe te lokalna javna i privatna partnerstva na ruralnom ili urbanom području koji provode neku vrstu lokalne razvojne strategije, unutar ili izvan EU.

#### **Potpورا**

Do 100% ukupnih prihvatljivih troškova, najviše do 100.000 eura po odabranom LAG-u.

## Podmjera 19.4.

### Tekući troškovi i animacija

#### **Korisnici:**

Odabrani LAG-ovi unutar podmjere 19.2.

#### **Prihvatljivi troškovi**

Tekući troškovi: djelatnici i administrativni troškovi odabranih LAG-ova kao što su troškovi ureda LAG-a (najamnine, režije, uredski materijal itd.), troškovi djelatnika (plaće, putni troškovi itd.), uredska oprema itd.; troškovi treninga za djelatnike i članove (treninzi za promotore projekata se ne smiju financirati unutar tekućih troškova) kao što su troškovi stručnjaka, najam prostora za trening, hrana i piće, putni troškovi, dnevnice itd.; troškovi vezano za odnose sa javnošću kao što su promotivni



materijali, mrežne stranice, promotivne aktivnosti itd.; financijski troškovi kao što su bankovne i poštanske naknade, itd.; troškovi umrežavanja kao što je sudjelovanje djelatnika i članova LAG-a na sastancima, uključujući sastanke Mreže za ruralni razvoj i Europske mreže za ruralni razvoj, nacionalne i europske mreže LAG-ova; troškovi monitoringa i evaluacije LRS (na nivou LAG-a) kao što su troškovi stručnjaka, itd.

Animacija: razmjena znanja između dionika kao što su troškovi puta u smještaja, kotizacije, itd.; informiranje i promidžba LRS kao što su javni skupovi, letci, brošure, web stranice, itd.; pomoć potencijalnim korisnicima za razvoj projekata i pripremu prijave kao što su putni troškovi, uredska oprema, itd.; operativni troškovi nastali za potrebe animacije kao što su najamnine, režije, uredski materijal, uredska oprema, itd.; troškovi osoblja nastali provedbom animacije kao što su plaće, putni troškovi, itd.; troškovi nastali provedbom animacije kao što su uredski materijal, trošak stručnjaka, itd.

#### **Potpورا**

Do 100% ukupnih prihvatljivih troškova, ukupno do 25 % dodijeljenih javnih izdataka lokalne razvojne strategije

#### **Operativni program konkurentnost i kohezija**

<b>Prioritetna os 1: Jačanje gospodarstva primjenom istraživanja i inovacija</b>		<b>Ukupna alokacija za Prioritetnu os 1: 664.792.165 €</b>	<b>Ukupna alokacija za investicijske prioritete</b>
<b>Investicijski prioritet 1a Poboljšanje infrastrukture i kapaciteta za istraživanje i inovacije (I&amp;I) s ciljem razvijanja uspješnosti I&amp;I-a te promoviranje centara za kompetencije, posebice onih od europskog interesa</b>	<b>Specifični cilj 1a1 Povećana sposobnost sektora istraživanja i razvoja (IR) za obavljanje istraživanja vrhunske kvalitete i zadovoljavanje potreba gospodarstva</b>	<b>Ukupna alokacija za specifični cilj:  334.321.739 €</b>	<b>334.321.739 €</b>
<b>Investicijski prioritet 1b Promicanje poslovnih ulaganja u inovacijama i istraživanjima te razvoj veza i sinergija između poduzeća, IR centara i visokog</b>	<b>Specifični cilj 1b1 Novi proizvodi i usluge kao rezultat djelatnosti istraživanja, razvoja i inovacija (IRI)</b>	<b>205.000.000 €</b>	<b>330.470.426 €</b>

<p>obrazovanja, osobito razvoja proizvoda i usluga, tehnološko povezivanje, socijalna inovacija, ekološka inovacija, kulturna i kreativna industrija, usluge javnog servisa, zahtjevi za poticajima, umrežavanje, klasteri i otvorena inovacija kroz pametnu specijalizaciju, tehnološko jačanje i primijenjeno istraživanje, pilot linije, pred proizvodna provjera valjanosti, napredne proizvodne mogućnosti i početne proizvodnje, osobito u Ključnim tehnologijama koje potiču razvoj i inovacije i širenje tehnologija za opću namjenu.</p>	<p>Specifični cilj 1b2</p> <p>Jačanje djelatnosti istraživanja, razvoja i inovacija (IRI) poslovnog sektora kroz stvaranje povoljnog inovacijskog okruženja</p>	<p>125.470.426 €</p>	
<p><b>Prioritetna os 2: Korištenje informacijske i komunikacijske tehnologije</b></p>		<p><b>Ukupna alokacija za Prioritetnu os 2: 307.952.676 €</b></p>	<p><b>Ukupna alokacija za investicijske prioritete</b></p>
<p>Investicijski prioritet 2a Proširenje dostupnosti širokopojasnog pristupa i izgradnja mreža velikih brzina te podrška usvajanju novih tehnologija i mreža za digitalno gospodarstvo</p>	<p>Specifični cilj 2a1 Razvoj infrastrukture širokopojasne mreže sljedeće generacije u područjima bez infrastrukture širokopojasne mreže sljedeće generacije i bez dovoljno komercijalnog interesa, za maksimalno povećanje socijalne i ekonomske dobrobiti</p>	<p>209.370.040 €</p>	<p>209.370.040 €</p>
<p>Investicijski prioritet 2c Jačanje aplikacija informacijskih i komunikacijskih tehnologija za e-vladu, e-učenje, e-uključenost, e-kulturu i e-zdravlje</p>	<p>Specifični cilj 2c1 Povećanje korištenja IKT-a u komunikaciji između građana i javne uprave putem uspostave IKT koordinacijske strukture i softverskih rješenja</p>	<p>98.582.636 €</p>	<p>98.582.636 €</p>
<p><b>Prioritetna os 3: Poslovna konkurentnost</b></p>		<p><b>Ukupna alokacija za Prioritetnu os 3: 970.000.000 €</b></p>	<p><b>Ukupna alokacija za investicijske prioritete</b></p>

Investicijski prioritet 3a Promicanje poduzetništva, posebno olakšavajući ekonomsko iskorištavanje novih ideja i poticanje stvaranja novih poduzeća, uključujući putem poslovnih inkubatora	Specifični cilj 3a1 Bolji pristup financiranju za male i srednje poduzetnike	250.000.000 €	483.000.000 €
	Specifični cilj 3a2 Omogućavanje povoljnog okruženja za razvoj poduzetništva	233.000.000 €	
Investicijski prioritet 3d Podupiranje kapaciteta MSP-ova za rast na regionalnom, nacionalnom i međunarodnom tržištu te angažiranost u inovacijskim procesima	Specifični cilj 3d1 Poboljšani razvoj i rast malih i srednjih poduzetnika na domaćim i stranim tržištima	307.000.000 €	487.000.000 €
	Specifični cilj 3d2 Poboljšana inovativnost malih i srednjih poduzetnika	180.000.000 €	
<b>Prioritetna os 4: Promicanje energetske učinkovitosti i obnovljivih izvora energije</b>		<b>Ukupna alokacija za Prioritetnu os 4: 531.810.805 €</b>	<b>Ukupna alokacija za investicijske prioritete</b>
Investicijski prioritet 4b Promicanje energetske učinkovitosti i korištenja obnovljivih izvora energije u poduzećima	Specifični cilj 4b1 Povećanje energetske učinkovitosti i korištenja OIE u proizvodnim industrijama	60.000.000 €	100.000.000 €
	Specifični cilj 4b2 Povećanje energetske učinkovitosti i korištenja OIE u privatnom uslužnom sektoru (turizam i trgovina)	40.000.000 €	
Investicijski prioritet 4c Podupiranje energetske učinkovitosti, pametnog upravljanja energijom i korištenje OIE u javnoj infrastrukturi, uključujući javne zgrade i u stambenom sektoru	Specifični cilj 4c1 Smanjenje potrošnje energije u zgradama javnog sektora	211.810.805 €	411.810.805 €
	Specifični cilj 4c2 Smanjenje potrošnje energije u stambenim zgradama (u višestambenim zgradama i obiteljskim kućama)	100.000.000 €	

	<b>Specifični cilj 4c3</b> <b>Povećanje učinkovitosti sustava toplinarstva</b>	80.000.000 €	
	<b>Specifični cilj 4c4</b> <b>Povećanje učinkovitosti sustava javne rasvjete</b>	20.000.000 €	
<b>Investicijski prioritet 4d</b> <b>Razvoj i provedba pametnih sustava distribucije koji djeluju pri niskim i srednjim razinama napona</b>	<b>Specifični cilj 4d1</b> <b>Pilot projekt uvođenja naprednih mreža</b>	20.000.000 €	20.000.000 €
<b>Prioritetna os 5: Klimatske promjene i upravljanje rizicima</b>		<b>Ukupna alokacija za Prioritetnu os 5: 245.396.147 €</b>	<b>Ukupna alokacija za investicijske prioritete</b>
<b>Investicijski prioritet 5a</b> <b>Podupiranje ulaganja za prilagodbu na klimatske promjene, uključujući pristupe temeljene na ekosustavu</b>	<b>Specifični cilj 5a1</b> <b>Poboljšanje praćenja, predviđanja i planiranja mjera prilagodbe klimatskim promjenama</b>	30.396.147 €	30.396.147 €
<b>Investicijski prioritet 5b</b> <b>Promicanje ulaganja koja se odnose na posebne rizike, osiguranje otpornosti na katastrofe i razvoj sustava za upravljanje katastrofama</b>	<b>Specifični cilj 5b1</b> <b>Jačanje sustava upravljanja katastrofama</b>	215.000.000 €	215.000.000 €
<b>Prioritetna os 6: Zaštita okoliša i održivost resursa</b>		<b>Ukupna alokacija za Prioritetnu os 6: 1.987.360.608 €</b>	<b>Ukupna alokacija za investicijske prioritete</b>
<b>Investicijski prioritet 6c</b> <b>Očuvanje, zaštita, promicanje i razvoj prirodne i kulturne baštine</b>	<b>Specifični cilj 6c1</b> <b>Povećanje zapošljavanja i turističkih izdataka kroz unaprjeđenje kulturne baštine</b>	128.351.269 €	238.020.392 €
	<b>Specifični cilj 6c2</b> <b>Povećanje atraktivnosti, edukativnog kapaciteta i održivog upravljanja odredištima prirodne baštine</b>	109.669.123 €	
<b>Investicijski prioritet 6e</b> <b>Aktivnosti kojima se poboljšava urbani okoliš, revitalizacija gradova, obnova i dekontaminacija</b>	<b>Specifični cilj 6e1</b> <b>Poboljšanje sustava upravljanja i praćenja kvalitete zraka sukladno Uredbi 2008/50/EZ</b>	20.000.000 €	100.000.000 €

nekadašnjeg industrijskog zemljišta (uključujući prenamijenjena područja), smanjenje zagađenja zraka i promocija mjera za smanjenje buke	Specifični cilj 6e2 Obnova brownfield lokacija (bivša vojna i/ili industrijska područja) unutar ITU	80.000.000 €	
Investicijski prioritet 6i Ulaganje u sektor otpada kako bi se ispunili zahtjevi pravne stečevine Unije u području okoliša i zadovoljile potrebe koje su utvrdile države članice za ulaganjem koje nadilazi te zahtjeve	Specifični cilj 6i1 Smanjena količina otpada koji se odlaže na odlagališta	475.000.000 €	475.000.000 €
Investicijski prioritet 6ii Ulaganje u vodni sektor kako bi ispunili zahtjevi pravne stečevine Unije u području okoliša i zadovoljile potrebe koje su utvrdile države članice za ulaganjem koje nadilazi te zahtjeve	Specifični cilj 6ii1 Unapređenje javnog vodoopskrbnog sustava sa svrhom osiguranja kvalitete i sigurnosti usluga opskrbe pitkom vodom	1.049.340.216 € (specifični ciljevi 6ii1 i 6ii2)	1.049.340.216€
	Specifični cilj 6ii2 Razvoj sustava prikupljanja i obrade otpadnih voda s ciljem doprinosa poboljšanju stanja voda		
Investicijski prioritet 6iii Zaštita i obnova biološke raznolikosti i tla te promicanje eko usluga, uključujući NATURA 2000 i „zelenu“ infrastrukturu	Specifični cilj 6iii1 Poboljšano znanje o stanju bioraznolikosti kao temelja za učinkovito praćenje i upravljanje bioraznolikošću	21.000.000 €	125.000.000 €
	Specifični cilj 6iii2 Uspostava okvira za održivo upravljanje bioraznolikošću (primarno Natura 2000)	54.000.000 €	
	Specifični cilj 6iii3 Razminiranje, obnova i zaštita šuma i šumskog zemljišta u zaštićenim i Natura 2000 područjima	50.000.000 €	

<b>Prioritetna os 7: Povezanost i mobilnost</b>		<b>Ukupna alokacija za Prioritetnu os 7: 1.310.205.755 €</b>	<b>Ukupna alokacija za investicijske prioritete</b>
<b>Investicijski prioritet 7a</b> <b>Podupiranje multimodalnog jedinstvenog europskog prometnog prostora ulaganjem u TEN-T</b>	<b>Specifični cilj 7a1</b> <b>Unaprjeđenje cestovne mreže TEN-T i pristupa cestovnoj mreži TEN-T</b>	330.000.000 €	330.000.000 €
<b>Investicijski prioritet 7b</b> <b>Poboljšavanje regionalne mobilnosti povezivanjem sekundarnih i tercijarnih čvorišta s infrastrukturom TEN-T-a, uključujući multimodalna čvorišta</b>	<b>Specifični cilj 7b1</b> <b>Poboljšanje cestovne sigurnosti u dijelovima s visokom razinom mješovitog prometa</b>	70.000.000 €	70.000.000 €
<b>Investicijski prioritet 7i</b> <b>Podupiranje multimodalnog jedinstvenog europskog prometnog prostora ulaganjem u TEN-T</b>	<b>Specifični cilj 7i1</b> <b>Povećanje teretnog prometa na unutarnjim vodnim putovima</b>	60.000.000 €	60.000.000 €
<b>Investicijski prioritet 7ii</b> <b>Razvoj i unaprjeđenje prometnih sustava prihvatljivih za okoliš, i prometni sustavi sa niskim emisijama CO2, uključujući unutarnje plovne putove i pomorski prijevoz, luke, multimodalne veze i aerodromsku infrastrukturu, radi promicanja održive regionalne i lokalne mobilnosti</b>	<b>Specifični cilj 7ii1</b> <b>Poboljšanje dostupnosti naseljenih otoka za njihove stanovnike</b>	80.000.000 €	350.000.000 €
	<b>Specifični cilj 7ii2</b> <b>Povećanje broja putnika u javnom prijevozu</b>	170.000.000 €	
	<b>Specifični cilj 7ii3</b> <b>Poboljšanje dostupnosti Dubrovnika zrakom</b>	100.000.000 €	
<b>Investicijski prioritet 7iii</b> <b>Razvoj i obnova sveobuhvatnih, visokokvalitetnih i interoperabilnih željezničkih sustava te promicanje mjera za smanjenje buke</b>	<b>Specifični cilj 7iii1</b> <b>Povećanje uporabe i važnosti željezničke mreže</b>	500.205.755 €	500.205.755 €

<b>Prioritetna os 8: Socijalno uključivanje i zdravlje</b>		<b>Ukupna alokacija za Prioritetnu os 8: 356.500.000 €</b>	<b>Ukupna alokacija za investicijske prioritete</b>
<b>Investicijski prioritet 9a</b> <b>Ulaganje u zdravstvenu i socijalnu infrastrukturu što pridonosi nacionalnom, regionalnom i lokalnom razvoju, smanjujući nejednakosti u smislu zdravstvenog statusa, promičući socijalnu uključenost, kulturne i rekreativne usluge te prelazak s institucijske skrbi na skrb u zajednici</b>	<b>Specifični cilj 9a1</b> <b>Poboljšanje pristupa primarnoj i hitnoj zdravstvenoj zaštiti, s fokusom na udaljena i deprivirana područja</b>	45.000.000 €	256.500.000 €
	<b>Specifični cilj 9a2</b> <b>Poboljšanje učinkovitosti i dostupnosti bolničkog liječenja</b>	105.000.000 €	
	<b>Specifični cilj 9a3</b> <b>Promicanje socijalne uključenosti i smanjenje nejednakosti kroz poboljšani pristup socijalnim uslugama te prelazak s institucionalne skrbi na skrb u zajednici putem poboljšane socijalne infrastrukture</b>	86.500.000 €	
	<b>Specifični cilj 9a4</b> <b>Provedba pilot aktivnosti koje imaju za cilj promociju socijalne uključenosti i smanjenje siromaštva ratnih veterana i civilnih žrtava Domovinskog rata</b>	20.000.000 €	
<b>Investicijski prioritet 9b</b> <b>Pružanje podrške fizičkoj, gospodarskoj i socijalnoj obnovi ugroženih zajednica u urbanim i ruralnim područjima</b>	<b>Specifični cilj 9b1</b> <b>Održiva fizička, socijalna i gospodarska regeneracija pet depriviranih pilot područja s ciljem smanjenja socijalnih nejednakosti, isključenosti i siromaštva</b>	100.000.000 €	100.000.000 €

Prioritetna os 9: Obrazovanje, vještine i cjeloživotno učenje		Ukupna alokacija za Prioritetnu os 9: 270.914.791 €	Ukupna alokacija za investicijske prioritete
Investicijski prioritet 10a Ulaganje u obrazovanje, vještine i cjeloživotno učenje kroz razvoj infrastrukture za obrazovanje i osposobljavanje	Specifični cilj 10a1 Razvoj digitalno zrelih škola koje su spremne za korištenje potencijala informacijsko komunikacijske tehnologije u obrazovanju i razvoju vještina 21. stoljeća, potrebnih na tržištu rada	102.914.791€	270.914.791 €
	Specifični cilj 10a2 Modernizacija, unapređenje i povećanje infrastrukture smještaja u visokom obrazovanju s ciljem poboljšanja pristupa visokom obrazovanju te završetak studija za studente u nepovoljnom položaju	105.000.000 €	
	Specifični cilj 10a3 Povećanje relevantnosti strukovnog obrazovanja kroz poboljšanje uvjeta za stjecanje praktičnih vještina u ciljanim sektorima srednjeg strukovnog obrazovanja s ciljem postizanja veće zapošljivosti učenika srednjeg strukovnog obrazovanja	63.000.000 €	
Prioritetna os 10: Tehnička pomoć		Ukupna alokacija za Prioritetnu os 10: 236.112.612 €	Ukupna alokacija za prioritetnu os
Za Tehničku pomoć ne postoje investicijski prioriteti	Specifični cilj TA1 Osiguranje odgovarajućih i učinkovitih ljudskih resursa za provedbu operativnih programa	78.704.204 €	



	<b>Specifični cilj TA2 Podrška učinkovitoj provedbi, praćenju i evaluaciji programa</b>	78.704.204 €	236.112.612 €
	<b>Specifični cilj TA3 Podrška informiranju javnosti i podizanju kapaciteta potencijalnih korisnika za pripremu projekata i njihovu provedbu</b>	78.704.204 €	

**Operativni program Učinkoviti ljudski potencijali 2014.-2020.**

<b>Prioritetna os 1: Zapošljavanje i mobilnost radne snage</b>		<b>Alokacija za</b>	<b>Alokacija za</b>
<b>Ukupna alokacija za prioritetnu os 1: 532.933.273</b>		<b>specifični cilj</b>	<b>investicijski prioritet</b>
Investicijski prioritet 8.i: Pristup zapošljavanju za osobe koje traže posao i neaktivne osobe, uključujući one koji su dugotrajno nezaposleni i one koji su daleko od tržišta rada, kao i provedbom lokalnih inicijativa za zapošljavanje i potpore za mobilnost radne snage	Specifični cilj 8.i.1: Povećanje zapošljavanja nezaposlenih osoba, posebice dugotrajno nezaposlenih i osoba čije vještine ne odgovaraju potrebama tržišta rada	101.879.135	250.085.369
	Specifični cilj 8.i.2: Povećanje održivog samozapošljavanja nezaposlenih osoba, posebice žena	128.486.234	
	Specifični cilj 8.i.3: Očuvanje radnih mjesta, zadržavanje u zaposlenju radnika koji su proglašeni viškom te jačanje brzog ponovnog zapošljavanja osoba koje su postale nezaposlene nakon što su proglašene viškom	19.720.000	
Investicijski prioritet 8.ii (YEI): Održiva integracija mladih na tržište rada, posebno onih koji nisu zaposleni, ne obrazuju se niti	Specifični cilj 8.ii.1 (YEI): Povećanje zapošljavanja i brze integracije NEET skupine kroz Inicijativu za zapošljavanje mladih na tržište rada	132.354.288	201.010.904

osposobljavaju, uključujući mlade koji su izloženi riziku od socijalne isključenosti i mlade iz marginaliziranih zajednica, uključujući provedbom Garancije za mlade			
Investicijski prioritet 8.ii (ESF): Održiva integracija mladih na tržište rada, posebno onih koji nisu zaposleni, ne obrazuju se niti osposobljavaju, uključujući mlade koji su izloženi riziku od socijalne isključenosti i mlade iz marginaliziranih zajednica, uključujući provedbom Garancije za mlade	Specifični cilj 8.ii.1 (ESF): Povećanje zapošljavanja i integracije dugotrajno nezaposlenih iz NEET skupine na tržište rada i za sve iz NEET skupine od 2019. godine	68.656.616	
Investicijski prioritet 8.vii: Modernizacija ustanova tržišta rada kao što su javne i privatne službe za zapošljavanje te bolja usklađenost s potrebama tržišta rada, uključujući putem djelovanja koja povećavaju transnacionalnu mobilnost radne snage, kao i putem programa mobilnosti, te bolja suradnja institucija i relevantnih dionika	Specifični cilj 8.vii.1: Jačanje kapaciteta lokalnih partnerstava za zapošljavanje i povećanje zaposlenosti najranjivijih skupina na lokalnim tržištima rada	16.320.000	81.837.000
	Specifični cilj 8.vii.2: Povećanje dostupnosti i kvalitete javno dostupnih informacija i usluga na tržištu rada, uključujući mjere APZ	65.517.000	
<b>Prioritetna os 2: Socijalno uključivanje</b> <b>Ukupna alokacija za prioritetnu os 2:</b> <b>328.000.000</b>		<b>Alokacija za specifični cilj</b>	<b>Alokacija za investicijski prioritet</b>
Investicijski prioritet 9.i: Aktivna uključenost, uključujući s ciljem promicanja jednakih mogućnosti te aktivnog sudjelovanja i poboljšanja zapošljivosti	Specifični cilj 9.i.1: Borba protiv siromaštva i socijalne isključenosti kroz promociju integracije na tržište rada i socijalne integracije ranjivih skupina, i borba protiv svih oblika diskriminacije	96.000.000	116.000.000
	Specifični cilj 9.i.2: Jačanje aktivnog uključivanja kroz	20.000.000	

	implementaciju integriranih projekata za obnovu 5 nerazvijenih pilot područja		
Investicijski prioritet 9.iv: Poboljšanje pristupa pristupačnim, održivim i visokokvalitetnim uslugama, uključujući usluge zdravstvene skrbi i socijalne usluge od općeg interesa	Specifični cilj 9.iv.1: Održivo poboljšanje pristupa zdravstvenoj skrbi u nerazvijenim područjima i za ranjive skupine te promocija zdravlja	45.000.000	180.000.000
	Specifični cilj 9.iv.2: Poboljšanje pristupa visokokvalitetnim socijalnim uslugama, uključujući podršku procesu deinstitucionalizacije	135.000.000	
Investicijski prioritet 9.iv: Promicanje društvenog poduzetništva i strukovne integracije u društvenim poduzećima te socijalne ekonomije i ekonomije solidarnosti radi olakšavanja pristupa zapošljavanju	Specifični cilj 9.v.1: Povećanje broja i održivosti društvenih poduzeća i njihovih zaposlenika	32.000.000	32.000.000
<b>Prioritetna os 3: Obrazovanje i cjeloživotno učenje</b> <b>Ukupna alokacija za prioritetnu os 3:</b> <b>450.000.000</b>		<b>Alokacija za specifični cilj</b>	<b>Alokacija za investicijski prioritet</b>
Investicijski prioritet 10.ii: Poboljšanje kvalitete i učinkovitosti tercijarnog i ekvivalentnog obrazovanja te pristupa njemu radi povećanja sudjelovanja u njemu i njegova stjecanja, posebno za skupine u nepovoljnom položaju	Specifični cilj 10.ii.1: Poboljšanje kvalitete, relevantnosti i učinkovitosti visokog obrazovanja	110.000.000	205.000.000
	Specifični cilj 10.ii.2: Povećanje stope stečenog visokog obrazovanja	45.000.000	
	Specifični cilj 10.ii.3: Poboljšanje uvjeta rada za hrvatske istraživače	50.000.000	
Investicijski prioritet 10.iii: Povećanje jednakog pristupa cjeloživotnom učenju za sve dobne skupine u formalnom, neformalnom i informalnom okruženju, unapređenje znanja, vještina i	Specifični cilj 10.iii.1: Omogućavanje boljeg pristupa obrazovanju učenicima u nepovoljnom položaju u pred-tercijarnom obrazovanju	40.000.000	160.000.000
	Specifični cilj 10.iii.2:	70.000.000	

kompetencija radne snage, promicanje fleksibilnih načina učenja, između ostalog profesionalnim savjetovanjem i potvrđivanjem stečenih kompetencija	Promicanje pristupa cjeloživotnom učenju kroz unapređivanje ključnih kompetencija studenata, te primjenu informacijskih i komunikacijskih tehnologija u poučavanju i učenju		
	Specifični cilj 10.iii.3: Poboljšanje obrazovnog sustava za odrasle i unapređenje vještina i kompetencija odraslih polaznika	50.000.000	
Investicijski prioritet 10.iv: Poboljšanje značaja obrazovnih sustava i sustava osposobljavanja za tržište rada, olakšavanje prijelaza iz škole na posao, jačanje sustava strukovnog obrazovanja i osposobljavanja te njihove kvalitete, između ostalog mehanizmima za predviđanje vještina, prilagodbom nastavnih planova i programa te uvođenjem i razvojem sustava učenja koji se temelje na radu, uključujući dualne sustave učenja i programe naukovanja	Specifični cilj 10.iv.1: Modernizacija ponude strukovnog obrazovanja te podizanje njegove kvalitete radi povećanja zapošljivosti učenika kao i mogućnosti za daljnje obrazovanje	85.000.000	85.000.000
<b>Prioritetna os 4: Dobro upravljanje</b> <b>Ukupna alokacija za prioritetnu os 4:</b> <b>191.276.944</b>		<b>Alokacija za specifični cilj</b>	<b>Alokacija za investicijski prioritet</b>
Investicijski prioritet 11.i: Ulaganje u institucionalne kapacitete te u učinkovitost javnih uprava i javnih usluga na nacionalnoj, regionalnoj i lokalnoj razini s ciljem reformiranja, boljeg uređivanja i dobrog upravljanja	Specifični cilj 11.i.1: Povećanje djelotvornosti i kapaciteta u javnoj upravi kroz poboljšanje pružanja usluga i upravljanja ljudskim potencijalima	88.076.944	109.976.944
	Specifični cilj 11.i.2: Unapređenje kapaciteta i funkcioniranja pravosuđa kroz poboljšanje upravljanja i kompetencija	21.900.000	

<p>Investicijski prioritet 11.ii: Izgradnja kapaciteta za sve dionike koji osiguravaju obrazovanje, cjeloživotno obrazovanje, osposobljavanje te zapošljavanje i socijalne politike, uključujući uz pomoć sektorskih i teritorijalnih paktova radi omogućavanja reformi na nacionalnoj, regionalnoj i lokalnoj razini</p>	<p>Specifični cilj 11.ii.1: Razvoj kapaciteta organizacija civilnog društva, osobito udruga i socijalnih partnera, te jačanje civilnog i socijalnog dijaloga radi boljeg upravljanja</p>	<p>81.300.000</p>	<p>81.300.000</p>
<p><b>Prioritetna os 5: Tehnička pomoć</b> <b>Ukupna alokacija za prioritetnu os 5:</b> <b>80.000.000</b></p>		<p><b>Ukupna alokacija za specifični cilj</b></p>	<p><b>Ukupna alokacija za tehničku pomoć</b></p>
	<p>Specifični cilj 1: Osiguranje učinkovite pripreme, upravljanja, provedbe, praćenja, vrednovanja i kontrole Operativnog programa</p>	<p>50.000.000</p>	<p>80.000.000</p>
	<p>Specifični cilj 2: Podrška potencijalnim korisnicima i regionalnim dionicima u uspješnom prijavljivanju i provedbi ESF projekata jačanjem njihovih kapaciteta i razvijanjem kvalitetne zalihe budućih projekata</p>	<p>20.000.000</p>	
	<p>Specifični cilj 3: Podrška komunikacijskim aktivnostima u svrhu djelotvorne provedbe Komunikacijske strategije i osiguranje kvalitetnog informiranja potencijalnih korisnika i voditelja projekata o mogućnostima i uvjetima financiranja u okviru Operativnog programa</p>	<p>10.000.000</p>	

Izvor: Ministarstvo regionalnog razvoja i Europskih fondova

**OVAJ PROJEKT SUFINANCIRAN JE SREDSTVIMA EUROPSKE UNIJE**

**Europski poljoprivredni fond za ruralni razvoj**

***Strateški razvojni Program Općine Sveti Ilija***



**PROGRAM RURALNOG RAZVOJA 2014.-.2020.**

**Udio sufinanciranja: 85 % EU, 15% RH**

***Europski poljoprivredni fond za razvoj: Europa ulaže u ruralna područja***